

**PROJEKTI LOKAL DHE RAJONAL PËR KONKURRUESHMËRI NË
INFRASTRUKTURËN TURISTIKE NË KOMUNËN E VELESIT**



**PLANI MJEDISOR DHE MENAXHIMI SOCIAL PËR
PROJEKTIN "LIQENI I ZGJUAR MLLADOST" – ATRAKSIONI
I PARË INOVATIV TURISTIK NË MAQEDONI**

JANAR 2019

HYRJE

Projekti i Konkurrueshmërisë Lokale dhe Rajonale (LCRC) është një operacion investimor katërvjeçar i financuar me një grant nga Bashkimi Evropian duke përdorur fondet IPA II të ndara për konkurrencë dhe inovacione në Maqedoni.

LCPR do të drejtohet si një fond hibrid dhe do të përbëhet nga katër komponentë, të zbatuar nga Banka Botërore dhe Qeveria e Maqedonisë. Qëllimi i projektit është krijimi i atraksionit të parë turistik SMART në Maqedoni duke aktivizuar potencialin turistik të Liqenit "Mlladost" si një vend kyç turistik në Korridorin 10. Aktivitetet në kuadër të projektit do të zbatohen si partneritet mes Bashkisë së Velesit dhe Qendrës për Zhvillimin e Rajonit të planifikuar të Vardarit.

Ky Plan i Menaxhimit Mjedisor dhe Social është përgatitur për aktivitetet e kryera në kuadër të nënprojektit "Liqeni i zgjuar Mlladost" në përputhje me Kornizën e Menaxhimit Mjedisor dhe Social (KMMS). Të gjitha aktivitetet duhet të jenë në përputhje me KMMS. KMMS paraqet dokumentin e analizës mjedisore që përbëhet nga një përshkrim i projektit, detaje teknike, diapazoni, vendosja dhe vendndodhja në bazë të së cilës vlerëson rreziqet mjedisore dhe sociale dhe masat e shmangies dhe zbutjes që i adresojnë ato. Zbatimi i masave zbutëse që lidhen me rreziqet e identifikuara dhe çështjet e përcaktuara në KMMS është i detyrueshëm.

Brenda aplikimit për marrjen e një granti në kuadër të Projektit të Konkurrencës Lokale dhe Rajonale - "Investimi në infrastrukturën që lidhet me turizmin dhe lidhjet e destinacioneve", Komuna e Velesit ka përgatitur një plan të menaxhimit të mjedisit dhe shoqërisë për aktivitetet e mëposhtme të nën-projektit:

Nën-projekti do të përfshijë realizimin e llojeve të ndryshme të aktiviteteve:

- Përmirësimi i infrastrukturës së turizmit
- Pajisja
- Sinjalizimi
- Trajnime
- Promovimi

Komuna e Velesit është përgjegjëse për përgatitjen e Planit të Menaxhimit Mjedisor dhe Social për nën-projektin "Liqeni i zgjuar Mlladost - Tërheqja e parë turistike në Maqedoni", në kuadër të aplikimit për marrjen e një granti për "Projektin e Konkurrencës Lokale dhe Rajonale" - Investimet në infrastruktura turistike dhe lidhja e destinacioneve në rajonin e Tikveshit. Zbatimi i nën-projektit do të çojë

për të rritur numrin e turistëve, duke rritur numrin e qëndrimit brenda natës, për të përmirësuar lidhjen e biznesit, investimet e reja dhe krijimin e vendeve të reja pune.

Përmirësimi i infrastrukturës do të shërbejë si bazë për krijimin e një produkti të ri dhe tërheqëse të turizmit. Të gjitha aktivitetet e mësipërme do të çojë në njohjen e mëtejshme të këtij lokacioni turistik.

Integrimi i SMART elementeve si nxitësit e mbrojtjes së mjedisit dhe përdorimin i TI për qëllime të turizmit do të krijojë një imazh të liqenit, si atrakcion i parë SMART turistik me përmbajtje të qëndrueshme të reja të cilat do të kenë përfitime edhe për turistët dhe për ekonominë lokale.

KAPACITETET ZBATUESE DHE ARANZHMANET INSTITUCIONALE

Vizioni i aplikantit

Komuna e Velesit

Komuna e Velesit – lokacion i dëshiruar prej shumë investuesve të huaj dhe vendas, me shkallë të ulët papunësie, një mjedis i shëndetshëm dhe destinacion i zhvilluar turistik për turizëm tranzit në Republikën e Maqedonisë.

Qendra për Zhvillimin e Rajonit planor të Vardarit

Përcaktimi i objektivave dhe prioriteteve në rajonin e Vardarit dhe përcaktimi i vizionit është përgatitur mbi bazë të analizës strategjike dhe diagnosticimin e situatës në rajon.

Rritja e konkurrencës së rajonit dhe sigurimi i fuqisë punëtore të kualifikuar dhe të arsimuar sipas nevojave të ekonomisë;

- Zhvillimi i turizmit tranzit, të qëndrueshëm dhe kulturor;
- Përmirësimi i potencialeve infrastrukturore dhe energjetike në rajon;
- Sigurimi i kushteve për përmirësimin e mjedisit në rajon;
- Krijimi i bujqësisë së qëndrueshme rajonale dhe zhvillimi i qëndrueshëm rural
- Zhvillimi i një sistemi arsimor efektiv bazuar në vlerat të cilat do të jetë gjerësisht i disponueshëm dhe do të jetë në gjendje të përgatisë përdoruesit për sfidat e jetës.

Misioni i aplikantëve

Komuna e Velesit

- Ndërtimi dhe rregullimi i zonave industriale dhe inkurajimi i zhvillimit të një industrie të lehtë dhe jo ndotëse

- Përgatitja e dokumentacionit teknik dhe ndërtim dhe renovim të infrastrukturës rrugore të shpenzuar
- Mbulimi i plotë i vendbanimeve në komunë (përfshirë vendet turistike dhe rekreative) me infrastrukturë komunale dhe rrugore;
- Cilësi më të lartë të shërbimeve në institucionet e infrastrukturës sociale - shkolla, çerdhe, institucione shëndetësore, institucione kulturore, shtëpi pleqsh etj.
- Zhvillimi i turizmit (rivitalizimi i zanateve të vjetra, zhvillimi i formave selektive të turizmit)
- Zhvillimi i efikasitetit energjetik
- Përgatitja e dokumentacionit teknik dhe ndërtimi i infrastrukturës së vogël turistike
- Rivitalizimi i kapaciteteve turistike të trashëgimisë kulturore
- Mbështetja dhe zhvillimi i bujqësisë
- Mbrojtja e mjedisit jetësor
- Zhvillimi i mëtejshëm i infrastrukturës komunale dhe sociale (në qytet dhe vendbanimet në zonën e Velesit) me prioritet të ndërtimit të një tregu të mbyllur dhe një qendër tregtare.

Qendra për Zhvillimin e Rajonit planor të Vardarit

Misioni kryesor i Qendrës për Zhvillimin e Rajonit planor të Vardarit është ekzekutimi i suksesshëm dhe i papenguar i aktiviteteve të mëposhtme:

- zhvillon plan programin për zhvillimin e rajonit planor;
- të hartojë një plan-veprimi për zbatimin e Programit për zhvillimin e rajonit planor;
- përgatit projekt- propozime për zhvillimin e rajonit të planifikimit dhe për zonat me nevoja të veçanta zhvillimore;
- I koordinon aktivitetet që lidhen me zbatimin e Programit për zhvillimin e rajonit planor dhe realizon projektet për zhvillimin e rajonit planor;
- të ofroje informacione për palët e interesuara për rrjedhën e zbatimit të Programit për zhvillimin e rajonit planor dhe çështje të tjera që lidhen me zhvillimin rajonal;
- siguron ndihmë profesionale dhe teknike për njësitë e vetëqeverisjes lokale në përgatitjen e programeve të tyre të zhvillimit;
- ofron shërbime të ekspertëve për shoqatat e qytetarëve dhe palëve të tjera të interesuara për përgatitjen e projekteve në fushën e zhvillimit rajonal;

- Inkurajon bashkëpunimin komunal brenda zhvillimit të së planifikuarës;
- zbatimi i projekteve për të inkurajuar zhvillimin e rajonit planor;
- financuar nga fondet e Bashkimit Europian dhe burime të tjera ndërkombëtare;
- promovimi i mundësive zhvillimore të rajonit planor; dhe
- të kryejë punë profesionale dhe administrative-teknike për nevojat e këshillit për zhvillimin e rajonit.

Historia e aplikantëve

Komuna e Velesit

Velesi, si vendbanim i qytetit ekziston nga viti 168 p.e.s. Shumë dëshmi arkeologjike nga periudha romake, parahistoria dhe gjatë shekujve e deri më sot, dëshmojnë për ekzistencën e qytetërimit në territorin e gjerë të Velesit. Për ta përmendur, kodra Kale, në daljen e sotme jugore të Velesit, u zgjodh si një pozicion për ndërtimin e një fortese të rëndësishme që shërbeu për të mbrojtur qytetin në mesjetë. Velesi e ka ndryshuar vendndodhjen e tij për shekuj me radhë, por gjithnjë ka lëvizur rreth kufijve të sotëm. Në historinë e Velesit, shumë ngjarje nga kohërat e lashta u regjistruan gjatë Mesjetës, si dhe ardhja e osmanëve deri në fillim të zhvillimit në mes të shekullit të 19-të. Sidomos trazuar ishin periudhat para Kryengritjes Ilinden, para dhe pas Luftës së Parë Botërore dhe të Dytë Botërore. Zhvillimi industrial filloi pas Luftës së Dytë Botërore, kur Velesi u konsiderua si qyteti më industrial në Republikën Socialiste të Maqedonisë dhe më pas në vitet '90 të shekullit të kaluar, qyteti humbi këtë epitete. Që nga pavarësia e Maqedonisë më 8 shtator 1991, Velesi është përballur me shumë ulje dhe ngritje. Ekonomia, kapacitetet e mëdha me teknologji të vjetra dhe joproduktive nuk kanë përballuar konkurrencën në treg. Kufizimet sociale, rënia e standardeve dhe papunësia janë ende një problem me të cilin përballlet qyteti. Ligji për ndarjen territoriale të Republikës së Maqedonisë dhe themelimi i njësisive të vetëqeverisjes lokale të Maqedonisë, emri Titov Veles u ndryshua zyrtarisht në Veles më 14 shtator 1996. Sot Velesi është një qytet modern me infrastrukturë të ndërtuar në të cilën gjatë viteve të fundit janë bërë përpjekje për të rinovuar industrinë dhe për të krijuar kapacitete të reja industriale. Hapja e zonave të reja industriale dhe ardhja e investitorëve të huaj janë në favor të reduktimit të papunësisë.

Qendra për Zhvillimin e Rajonit planor të Vardarit

Qendra për zhvillim të Rajonit planor të Vardarit është themeluar në vitin 2009 dhe mbulon një sipërfaqe prej 4.042 km² me një popullësi prej 133,248 banorë (regjistrimi i popullësisë 2002). Themeluesit e Qendrës për zhvillim e rajonit planifikues të Vardarit njësisive të qeverisjes vendore nga Rajoni planifikues i Vardarit. Qendra për Zhvillimin e Rajonit planor të Vardarit që funksionon si një organ profesional administrativ të Këshillit për zhvillim të rajonit planor të Vardarit. Sipas ndarjes territoriale të Maqedonisë në tetë rajonet planore dhe dispozitat nga Ligji

për Zhvillimin e barabartë rajonal për themelimin e trupit teknik për zhvillim në Rajonin Planifikues të Vardarit Qendra për zhvillim të Rajonit planor të Vardarit me seli në komunën e Velesit, si një komunë me popullësi më të madhe .

Objektivat e aplikantit

Rruga në të cilën zhvillimi ekonomik lokal i Velesit do të shkojë në pesë vitet e ardhshme do të bazohet në zhvillimin e ekonomisë lokale, përcjellja e potencialit të plotë ekonomik të komunës. Objektivat e përgjithshme të strategjisë lokale për zhvillim ekonomik në segmentin e sipërmarrjes dhe zhvillimit: zhvillimi i qëndrueshëm ekonomik të komunës dhe Strategjisë për zhvillim lokal ekonomik të komunës së Velesit, Rajonit planor të Vardarit për zvogëlimin e papunësisë, sidomos në mesin e të rinjve. Strategjia bazohet në disa shtylla:

- Rritja e mundësive për zhvillimin e ndërmarrësisë dhe punësimin e kapitalit njerëzor duke rritur dhe përmirësuar kushtet e punës të sipërmarrësve dhe rritjen e mundësive për vetëpunësim;
- krijimi i kushteve për nxitjen e investimeve vendase dhe tërheqjen e investimeve të huaja direkte;
- Inkurajimin (nxitjen) e kreativitetit dhe inovacionit;
- Përmirësimi i mjedisit jetësor
- Zhvillimi i turizmit tranzit

Në mënyrë për të arritur gjendjen e dëshiruar të shprehur në vizionin e kësaj strategjie, është e nevojshme çështjet nga fusha e zhvillimit ekonomik lokal të ngritën lart në listën e prioriteteve, dhe përveç kësaj, politika për zhvillim ekonomik lokal do të mbetet pjesëmarrëse, proaktive dhe vizionare.

KORNIZA LIGJORE

Procesi i vlerësimit të ndikimit në mjedis shërben si kontribut kryesor në procesin e vendimmarrjes nga ana e autoriteteve maqedonase, të cilët kanë për të miratuar projektin para se ai të jetë i ndërtuar dhe menaxhuar nga Banka Botërore, e cila ofron fonde për projektin.

Procedura për vlerësimin e ndikimit në mjedis është përcaktuar në Ligjin mbi mjedisin jetësor (Gazeta Zyrtare nr. 53/05, 81/05 24/07, 159/08 dhe 83/09, 124/10, 51/11, 123/12 , 93/13, 163/13, 42/14, 129/15, 39/16, 99/18 (Kapitulli XI / nenet 76-94), ku kërkesat e direktivave të BE-së për VNM (direktiva 85/337 / direktivat 97 / 11 / BE, 2003/35 / BE dhe 2009/31 / BE) janë transferuar.

Procedura fillon kur një investues (zbatuesi i projektit), i cili synon për të kryer një nënprojekt në Ministrinë e Mjedisit jetësor dhe Planifikimit Hapësinor (MMJPH - Drejtoria / Drejtoria e

Mjedisit Jetësor) paraqet Letër pikësynimi për të ndërmarrë një projekt në formë të shkruar dhe elektronike, i cili është autoritet kompetent për tërë procedurën. Drejtoria e Mjedisit jetësor është e detyruar të vendose nëse ka nevojë për të përgatitur Vlerësimin e ndikimit në mjedisin jetësor. Elaborati (VNMJ i plotë) ose Raporti i VNMJ / elaborat për mbrojtje të mjedisit jetësor.

Procedura për ekzaminim është faza në të cilën MMJPH përcakton nëse për të kryer raportin e VNMJ ose raport për VNMJ / elaborate(përpunim)për një project të caktuar. Për zhvillimin e projekteve që nuk bien në listën e projekteve për të cilat duhet të zbatohet procedura e VNMJ (projekte të vogla), ekziston nevoja për të bërë të Elaborat (përpunim) për mbrojtjen e mjedisit jetësor - Raport mbi vlerësimin e ndikimit në mjedisin jetësor (VNMJ Elaborimi) "(relevante për projektet e kategorisë B sipas procedurës për vlerësimin e mjedisit jetësor të SB OP 4.0.1).

Gjatë procedurës së VNMJ-së në fazën e kontrollimit, në qoftë se vendimi nuk ka nevojë për një procedurë të plotë VNMJ (Studim për VNMJ), investitori duhet të konsultohet me procedure për të bërë elaborate për mbrojtjen e mjedisit jetësor (raport mbi VNMJ). Kjo procedurë është përgjegjëse për projekte të vogla (p.sh. rindërtimin apo ndërtimin i rrugëve lokale, rrugëve, ndërtimin e sistemeve lokale të furnizimit me ujë, sistemet e kanalizimeve dhe stacionet e vogla të trajtimit(pastrimit) të ujërave të ndotura -. Më pak se 10.000 nj.p., etj) Duke shkaktuar ndikime negative afatshkurtra në mjedisin jetësor.

Ekzistojnë dy rregullore në lidhje me projektet për të cilat duhet të përgatitet Raporti i Vlerësimit të Ndikimit mbi Mjedisin jetësor:

- Rregullorja në listën e projekteve për të cilat Raporti i VNMJ-ës duhet t'i përgatise zhvilluesi i tij dhe raportin e VNMJ-ës duhet të miratohet nga Ministria e Mjedisit jetësor dhe Planifikimit Hapësinor ("Gazeta Zyrtare" nr 36/12.);
- Rregullorja në listën e projekteve për të cilat Raporti i VNMJ-ës duhet të jetë i përgatitur nga ana e zhvilluesit dhe Raporti i VNMJ duhet të miratohet nga kryetari i komunës ("Gazeta Zyrtare" nr. 32/12), ose kryetari i Qytetit të Shkupit .

Sipas rregullores të elaboratit për mbrojtje të mjedisit jetësor mjedisor / Raporte për VNMJ të cilat duhet t'i sjellë kryetari i komunës / kryetari i Qytetit të Shkupit ("Gazeta Zyrtare" nr.32 / 12), aktivitetet në kuadër të nënprojektit përfshihen në Aneksin 1, Kapitulli X, pika 2 - Rikonstruksion i rrugëve lokale dhe Kapitulli XI Kapacitete akomoduese dhe shërbim të ushqimit, pika 2, vendpushime dhe objekte të tjera për qëndrim të shkurtër(vendpushimet e fëmijëve, bungalot, shtëpitë e fshatit, vendpushimet për të rinjtë, etj.) Me më pak se 100 shtretër jashtë mjedisit urban. Më 21.06.2018, Komuna e Velesit dorëzoi një letër të qëllimit për nënprojektin "Liqeni i zgjuar Mladost - tërheqja e parë inovative turistike në Maqedoni" në Ministrinë e Mjedisit jetësor dhe Planifikimit Hapësinor (MMJPH). MMJPH e dorëzon vendimin me nr.ark.. 11-3871 / 2 nga data 07.08.2018 në Komunën e Velesit, ku thuhet se për nënprojektin "Smart Lake Mladost" duhet të përgatitet Raporti i Vlerësimit të Ndikimit në Mjedisin

jetësor (elaborate për VNMJ-në), i cili duhet të dorëzohet në Komunën e Velesit për (Mendimi i MMJPH-së i dhënë në Aneksin 1).

Elaborati për mbrojtjen e mjedisit jetësor është bërë në përputhje me Rregullorën për formën dhe përmbajtjen e elaboratit për mbrojtjen e mjedisit jetësor në përputhje me llojet e punës apo aktivitetet për gjë që është duke përgatitur elaborati, dhe në përputhje me dhënësit e aktivitetit dhe vëllimi i punëve dhe aktiviteteve që i zbatojnë kompanitë ligjore dhe personat fizikë, procedura për miratimin e tyre, si dhe mënyrën e mbajtjes së regjistrit të elaborateve të miratuara ("Gazeta zyrtare" nr 44/13, 111/14) dhe në përputhje me Rregulloren për elaborat për mbrojtje të mjedisit jetësor/ raportet për VNMJ-në ("Gazeta Zyrtare" nr.32 / 12).

Raporti për VNMJ(elaborate) për vendpushimet dhe objektet të tjera për qëndrim të shkurtër (eko-kamp me 7 eko-shtëpi) jashtë zonave urbane e sollti kryetari i Komunës së Velesit me nr. 13-3742 / 3 prej më 18.07.2018 vitit (Vendimi për miratimin e elaboratit në Aneksin 2).

Raport mbi vlerësimin e ndikimit në mjedis jetësor (elaborat) për rindërtimin e rrugëve hyrëse lokale (rrugë për këmbësorë dhe një parking i zgjuar, rruga përgjatë rrugës dhe rrugë hyrëse) deri në vend brenda nën-projektit "Liqeni zgjuar Mlladost" - Veles, ishte i përgatitur dhe i miratuar nga Kryetari i Komunës së Velesit me nr. 08-427 / 2 nga data 29.1.2019 (Vendimi për miratimin e elaboratit të dhënë në Aneksin 3).

Të gjitha raportet për VNMJ-në janë të përgatitura në përputhje me rregulloren kombëtare dhe përmban një përshkrim të qëllimeve kryesore nënprojekteuse, aktivitetet kryesore të nën-projektit, fotografi të lokacioneve ku do të kryhen aktivitetet e nën-projektit dhe masat e përgjithshme për zbutjen e mjedisit jetësor. Vëllimi i të dy VNMJ-ve të miratuara më sipër janë identike me aktivitetet e paraqitura në SVDN(ESUP). Konkluzionet, rekomandimet, kërkesat dhe masat në raportet e VNMJ-ës janë të përfshira në këtë HSMP dhe do të zbatohet si pjesë e këtij dokumenti.

Legjislacioni kombëtar relevant për projektin (gjatë rindërtimit dhe fazës operative):

• Ligji për Mjedisin jetësor ("Gazeta zyrtare e RM" nr. 53/05, 81/05, 24/07, 159/08, 83/09, 48/10, 124/10, 51/11, 123/12, 93/13, 187/13 42/14, 44/15 129/15, 192/15, 39/16, 99/18);

Rregullorja për përcaktimin e projekteve dhe kriteret mbi të cilat përcaktohet nevoja për të vlerësuar ndikimin në mjedisin jetësor (Gazeta Zyrtare e RM-së nr. 74/05)

Rregullorja për ndryshimin e rregullores për veprimtarinë dhe aktivitetet për të cilat duhet detyrueshëm të përgatitet Elaborat, a për miratimin e të cilit është kompetent Kryetari i komunës, Kryetari i Qytetit të Shkupit dhe Kryetari i komunave në Qytetin e Shkupit (Gazeta Zyrtare e RM-së nr 32/12),

• Ligji për Ujërat (Gazeta Zyrtare e RM-së nr. 87/08, 6/09, 161/09, 83/10, 51/11, 44/12, 23/13, 163/13, 180/14 dhe 146/15);

- Rregullorja për klasifikimin e ujit ("Gazeta Zyrtare e RM-së". nr 18/99.);
- Rregullorja mbi kategorizimin e rrjedhave ujore, liqeneve, rezervuarëve dhe ujërave nëntokësore ("Gazeta Zyrtare e RM-së". Nr 18/99 dhe 71/99.);
- Ligji për Menaxhimin e Mbeturinave (Gazeta Zyrtare e RM-së nr 68/04;. ndryshimet 71/04, 107/07, 102/08, 143/08, 124/10, 51/11, 123/12, 147/13, 163/13, 51 / 15,146 / 15 dhe 192/15);
- Lista e mbeturinave ("Gazeta Zyrtare e Republikës së Maqedonisë" nr. 100/05);
- Rregullore mbi rregullat e përgjithshme për trajtimin e mbeturinave komunale dhe me të tjerat mbeturina jo-të rrezikshme ("Gazeta Zyrtare të RM-së". nr 147/07.);
- Rregullore për veprimet dhe mënyrën e mbledhjes, transportimin, përpunimin, ruajtjen, trajtimin dhe asgjësimin e mbeturinave të vajrave , mënyra e mbajtjes së evidencës dhe raportimin e të dhënave ("Gazeta Zyrtare e RM-së". nr 156/07.);
- Ligji për Cilësinë e Ajrit të Ambientit (Gazeta Zyrtare e Republikës së Maqedonisë nr. 67/04, 92/07, 35/10, 47/11, 59/12, 163/13, 10/15 dhe 146/15)
- Rregullore mbi vlerat kufitare të niveleve dhe llojeve të substancave ndotësve në ajrin e ambientit dhe pragjet e alarmit, afatet për arritjen e vlerave të kufirit, kufijtë e tolerancës për vlerat kufitare, vlerat e synuara dhe qëllimet afatgjata ("Gazeta Zyrtare e Republikës së Maqedonisë " nr. 50 / 05);
- Ligji për mbrojtjen nga zhurma në mjedisin jetësor ("Gazeta Zyrtare e Republikës së Maqedonisë" nr. 79/07, 124/10, 47/11, 163/13 dhe 146/15);
- Rregullorja për vendosjen e stacioneve matëse dhe pikvendeve matëse ("Gazeta Zyrtare e Republikës së Maqedonisë" nr. 120/08);
- Rregullorja për vlerat kufitare në nivelin e zhurmës në mjedisin jetësor ("Gazeta Zyrtare e Republikës së Maqedonisë" nr. 147/08);
- Vendim për përcaktimin e rasteve dhe kushteve në të cilat mendohet se është prishur paqja e qytetarëve nga zhurma e dëmshme ("Gazeta Zyrtare e Republikës së Maqedonisë" nr. 1/09);
- Ligji për drejtimin e paketimit dhe mbeturina nga paketimi (Gazeta Zyrtare nr. 161/09 dhe ndryshimet e plotësimet nr.17 / 11, 47/11, 136/11, 06/12, 39/12, 163/13 dhe 146/15);
- Ligji për Mbrojtjen e Natyrës (Gazeta Zyrtare e Republikës së Maqedonisë nr. 67/04, 14/06, 84/07, 35/10, 47/11, 148/11, 59/12, 13/13, 163/13 dhe 41/14, 146/15);
- Ligji për Mbrojtje dhe Shpëtim (Gazeta Zyrtare e Republikës së Maqedonisë nr. 36/04, 49/04, 86/08, 124/10 dhe 18/11);

- Ligji për Sigurinë dhe Shëndetin në Punë (Gazeta Zyrtare e Republikës së Maqedonisë nr. 92/07, 136/11, 23/13, 25/13, 137/13, 164/13, 158/14 dhe 192/15 15/15) Rregullorja për pajisjet mbrojtëse personale të përdorura nga punonjësit në punë (Gazeta Zyrtare e Republikës së Maqedonisë nr. 116/07);
- Rregullorja për kërkesat minimale për sigurinë dhe shëndetin e të punësuarit në ambientet e punës (Gazeta Zyrtare e Republikës së Maqedonisë nr. 154/08)
- Rregullorja për pajisjet mbrojtëse personale që punonjësit I përdorin në punë (Gazeta Zyrtare nr. 92/07)
- Rregullorja për sigurinë dhe mbrojtjen në punë për punëtorët që janë në rrezik prej zhurmën (Gazeta Zyrtare nr. 21/08)
- Ligji mbi planifikimin hapësinor e urban (Gazeta zyrtare e RM-së nr. 51/05, 137/07, 24/08, 91/09, 124/10, 53/2011, 70/13 dhe 144/12, 163 / 13, 42/14, 44/15, 193/15 dhe 31/16);
- Rregullorja për standardet dhe normat e planifikimit hapësinor (Gazeta Zyrtare e Republikës së Maqedonisë nr. 69/99).

PËRSHKRIM

Nënprojekti synon krijimin e tërheqjes së parë turistike SMART në Maqedoni duke aktivizuar potencialin turistik të liqenit Mlladost - një destinacion kyç transit në destinacionin 4.

Nën-projekti në përputhje me Strategjinë Kombëtare të Republikës së Maqedonisë 2016-2021 (rekomandimet për destinacionet rajonale turistike, investimet në objektet akomoduese, përmirësimin e njohurive / cilësia e shërbimit në nivelin lokal / rajonal dhe kështu me radhë. Gjithashtu, nën-projekti kontribuon në programin APMTRM (Agjencia për promovimin dhe mbështetjen e turizmit në Maqedoni) për të promovim dhe mbështetje të turizmit për vitin 2018 (Project E75, auto kampe, promovim). Komuna e Velesit është një nga komunat e para në procesin e zhvillimit të një "Smart City Strategy "Koncepti i këtij nën-projekti si një liqen i zgjuar është plotësisht i përafuar me parimet themelore të këtyre dokumenteve strategjike.

Nën-projekti parashikon tërheqjen e turistëve vendase, turistëve rajonale, turistëve tranzitë, turistëve të pavarur aktivë.

In order to improve the touristic offer within the Municipality of Veles, the municipality in partnership with the Centre for development of Vardar Region will realize the sub project "SMART LAKE MLADOST First Innovative Tourist Attraction in Macedonia" through the implementation of the following sub - project's activities:

1. Eko-kamp dhe park aventure për fëmijë (Fotografi 1) me një sipërfaqe prej 1500 m2 me elementët e mëposhtëm:



Fotografia 1 Eko-kamp dhe park aventure për fëmijë në liqenin Mlladost-Veles (sipas projektit kryesor për pajisjet urbane për eko-kamp dhe park aventure të përgatitur nga Arkium, viti 2018)

- Do të vendosen shtatë eko-shtëpi prej druri përpunuara me dimensione 4,4x2,55x2,75 m (11 m² në veçanti) me 2x2 shtretër (gjithsej 28 shtretër për të gjitha shtëpitë prej druri) (paraqitja e shtëpive është treguar në fotografinë 2);

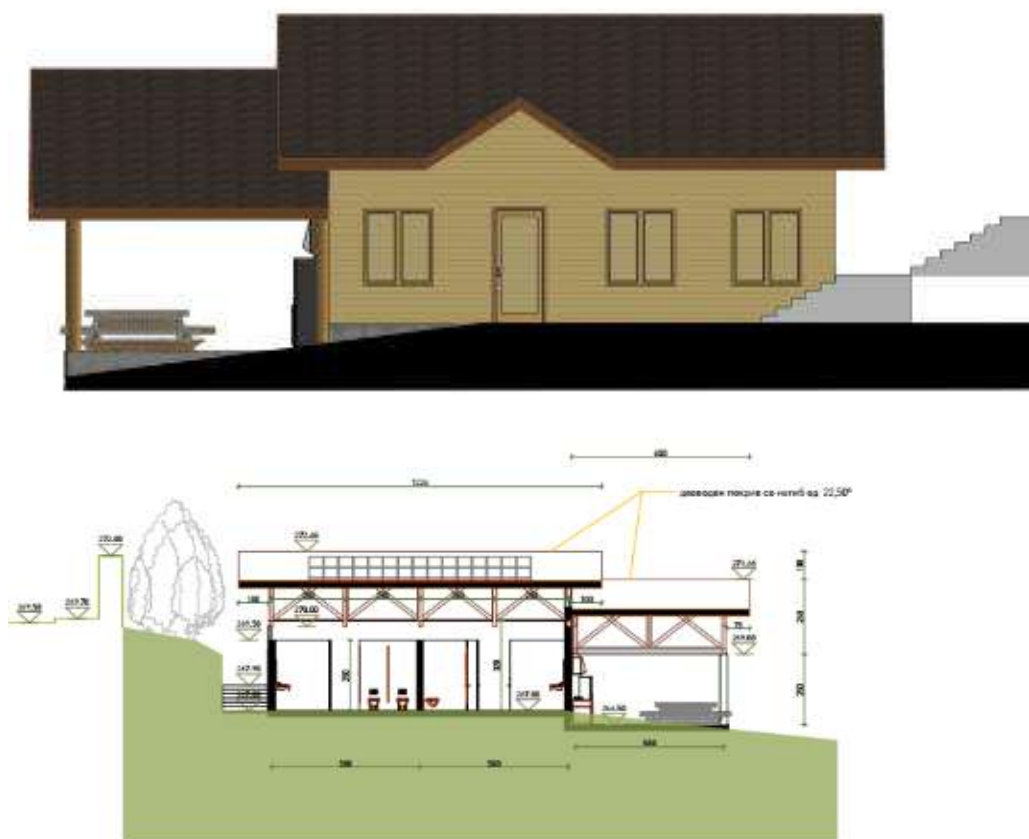


Fotografia 2 Vështrim i shtëpive tipike prej druri

Aktivitetet e nën-projektit përfshijnë instalimin e pajisjeve urbane për krijimin e një zone pranë liqenit Mlladost si zonë eko-kampi dhe vendosje të aventurave për fëmijë.

Eko-shtëpitë janë të parashikuara t'i përmbushin standardet e domosdoshme për vendosjen e përkohshme të kategorive të ndryshme të vizitorëve. Eko-shtëpitë do të furnizohen me energji elektrike përmes paneleve fotovoltaike, të cilat do të vendosen në kutinë e njësisë së shërbimit të vendosur në një zonë të ekspozuar në diell. Ujërat e ndotura do të lëshohen në sistemin e rregullt për mbledhjen e ujërave të ndotura komunale.

- Shtëpiza(lozha) e njësisë së shërbimit (170 m²): shtëpi e vjetër (kontrolli i hyrjes), pritja dhe mini tregu, tualetet (70m²) për përdoruesit e eko-kampit me dushe; një kuzhinë me një dhomë ngrënie (30-40 vendulëse dhe 4 tavolina); 2 pavijone të hapura për takime, ngrënie dhe aktivitete të tjera të përdoruesve të eko-kampit (fotografi 3); Dimensionet e njësisë së shërbimit janë 10.5 metra të gjata dhe 5 metra të gjata.



Fotografi 2 Shikim të shtëpisë për njësi shërbimi

Në përgjithësi, aktivitetet e nën-projektit që do të kryhen për ndërtimin e një shtëpie për njësi shërbimi do të përfshijnë:

- o Puna përgatitore - planifikimi dhe nivelimi i terrenit në dy nivele,

o Punime ndërtimore - ndërtimi i një baze të përshtatshme betoni, ndërtim druri, fasada, muret mbajtëse, shkallët, izolim të çatisë dhe mureve, vendosja e dritareve dhe dyerve, muret ndarëse, hidroizolimi i ndërtesës.

o Kryerja e instalimeve elektrike dhe rrjetit të kanalizimeve dhe mbarimi me trotuare mbrojtëse (55m²). Objekti do të lidhet me rrjetin e furnizimit me ujë që kalon përgjatë rrugës me Ø 100 dhe rrjetin e kanalizimit me Ø 200 pranë hyrjes së ulët të eko-kampit nga rruga e planifikuar e këmbësorëve. Sistemi për mbledhjen e ujërave të ndotura komunale nuk do të zbrazët në liqen.

o Pastrimi i vendit të ndërtimit nga mbeturinat e krijuara

o Instalimi i pajisjeve dhe lidhja e tyre.

o Parku aventuresh për edukimin e fëmijëve, zbavitjes dhe rekreacionit të fëmijëve të të gjitha moshave në një mjedis ekologjik të pajisur (me materiale natyrore brenda eko-kampit) me pajisjet urbane në vijim:

- Shtëpia qendrore e aventurave të bëra prej druri të lidhur me litarë;
- Rrëshqitëse
- Tunele për studiues të vegjël të materialeve natyrore;
- 5 platforma për dru (për lidhjen me litarë të varur me drunj të ekzistuesë);
- Urat e varura (prej druri dhe litarësh);
- Rrjetat e varura (prej teli të lidhura me litarë);
- Forma druri të zogjve (10) me emrin e shpendëve që jetojnë në liqenin e fshehur në labirint (200 m²), në mënyrë që ata t'i gjejnë fëmijët (kërkuesit e shpendëve);
- 4 Gazebo (baza 450x395 cm dhe lartësia 400 cm);
- Një eko-klasë e hapur me tavolina dhe karrige druri (gjithsej 40) dhe sende të tjera prej druri;
- Pajisjet për fëmijë në sheshin e lojërave (tundëse, lëkundëse, fuçi druri për ndeshjet e fëmijëve, hulk druri, rrugë për parkour pyjor (320 m²) me 8 grupe të elementeve prej druri, platformë këndore druri për përcjelljen e aktiviteteve në zonën parkour dhe "rrugën ajrore" m²).



Figure 1 Park of adventure

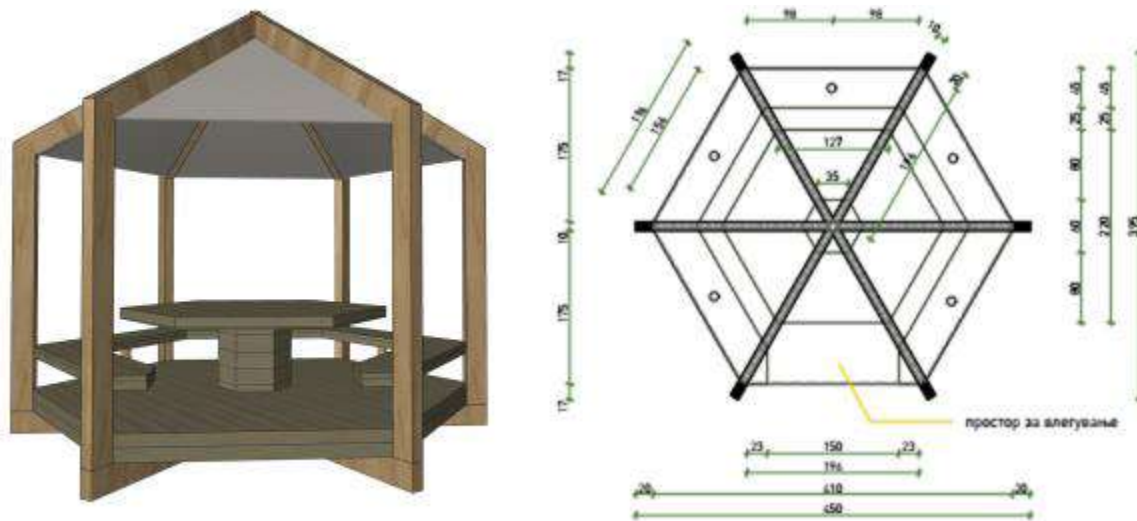


Figure 2 Outlook of Gazebo

- 5 tualete Mobile (vetëm për përdoruesit e Parkut të aventurave);
- Panele fotovoltaike për furnizimin e energjisë elektrike të eko-shtëpisë dhe tualete

Do të instalohen 39 panele fotovoltaike (secili modul me qeliza të instaluara 6x10 me përmasë 1x1.7 m me kapacitet të instaluar prej 355 W) për të furnizuar shtëpinë për qendre shërbimi me

energji elektrike që do të shpërndahet në eko- shtëpitë (të paraqitura në figurën 5) dhe një inverter (18kW, 3x25A, 3f).

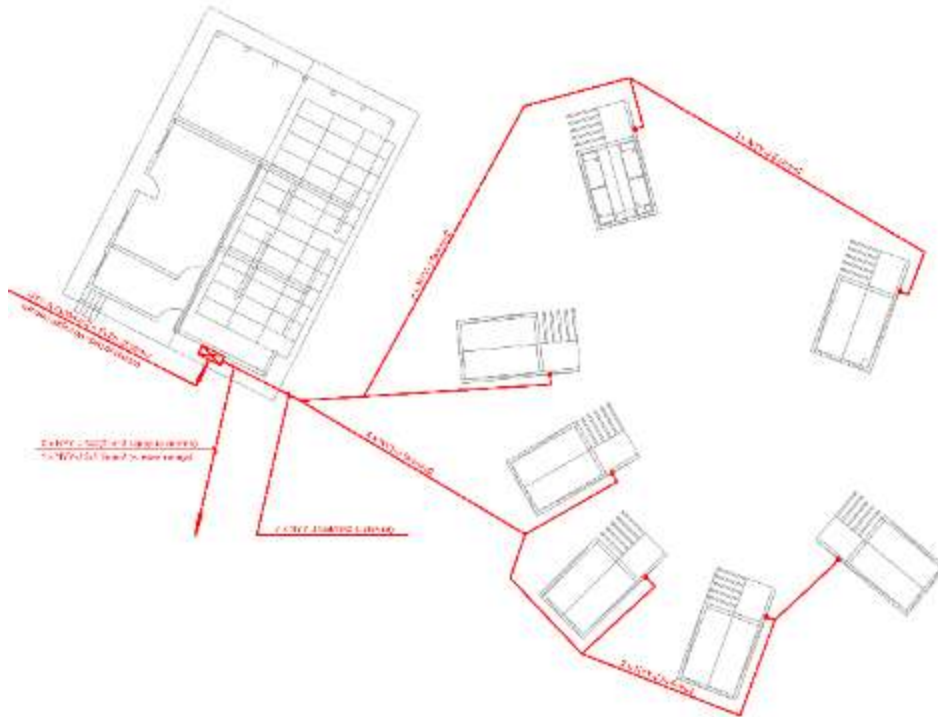


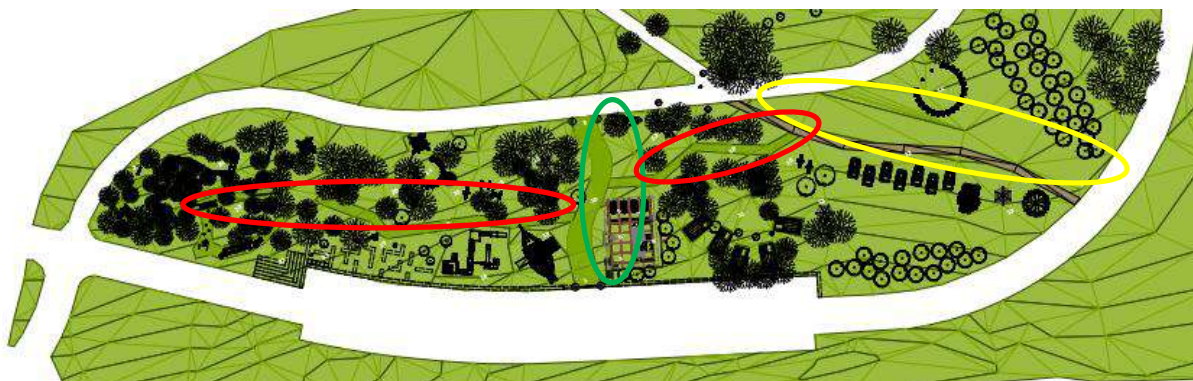
Figura 5 Shpërndarja e energjisë elektrike nga shtëpia në eko-shtëpi

• Rrugët natyrore në eko-kampin dhe në kampin e aventurës:

Ndërtimi i një rruge të shpuar (rrugicë natyrore pylllore 300 m² shënuar me një vijë të gjelbër në fotografinë) për lidhjen e dy hyrjeve të eko-kampit (gjatësi 50 m dhe gjerësi 5-6 m);

Ndërtimi i trotuareve gjatësore natyrore hyrëse (dirt road) (305 m²) të cilat ndërpriten në park të aventurave me një gjatësi totale prej 120 m dhe një gjerësi prej 2,5 m (shënuar me një vijë të kuqe);

Rikonstruksioni i "Vinski pat(Rruga e verës)" (185 m²) e cila pjesërisht përputhet me trotuarin ekzistues të rrugës së shtruar (dirt road), kurse në pjesën tjetër lidhet me rrugën e shtruar (dirt road) në gjatësi prej 90 m dhe gjerësi prej 2 m , si një simbol i fillimit të rrugës së verës maqedonase. Shënuar me ngjyrë të verdhë në figurën 5.



Fotografi 6 Rrugët në një kamp ekologjik dhe park aventurier

Bordet e informacionit (2) publikohen në të dy vendhyrëset të logos ekologjike



Fotografi 7 Dy hyrje në eko-kamp

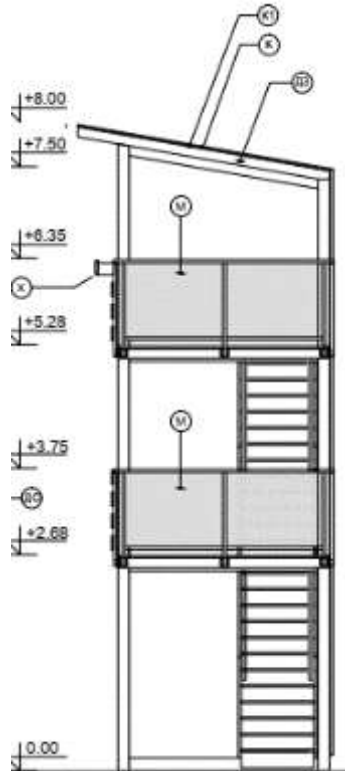
- Gardh i gjallë e një gjerësie prej 80 cm në gjatësi prej 155 m, si një pengesë në mes eko-kampit, parkut dhe parkingut.

Parku i aventurave në mes në mënyrë diskrete i prerë me një rrugë natyrore të caktuar prej bari / toka që çon në pyllë me pisha në veriperëndim. Në pjesën e sipërme, në zonën e cila nuk ka asnjë bimësi të lartë do të vendosen sende më të mëdha të pajisjeve (shesh lojërash për fëmijë prej druri në formën e anijes (150 m²) dhe vikencë qendrore avanturash të bëra prej druri të lidhura me litarë. Nën rrugë do të vendosen elementet më të vogla të pajisjeve si pavijon, në të cilën prindërit e fëmijëve mund të qëndrojnë, për të përkundur, var topa dhe eko-klasë në vend të hapur me karrige dhe tavolina të shpërndara në rreth, të vendosura në mesin e pemëve-drunjve me pamje madhështore të liqenit Mlladost.

- **Platforma e vëzhgimit të zogjve në brezin bregdetar të liqenit.**

Qasja në të dy nivelet e platformës sigurohet nëpërmjet dy palëve shkallë të njëanshme me një gjerësi prej 90 cm. Për shikueshmëri të mirë, niveli i dytë i platformës është planifikuar të rritet në një lartësi prej 5.28 metra nga niveli i tokës. Sipërfaqja e shfrytëzueshme për njësi niveli është 9 m² dhe sipërfaqja e përgjithshme e dobishme (pa komunikim vertikal) në të dy nivelet është 18 m². Shkallët dhe platforma janë të pajisura me një gardh mbrojtës.

Aktivitetet e ardhshme që do të kryhen për vendosjen e platformës: shënimi dhe sigurimi i vendndodhjes (50m), heqja e avullit të vogël bimësi (bimësi e ulët deri në 40 cm) (36m²). Gjatë nivelimit të tokës, pemët nuk do të priten ose shkatërrohen.



Platforma e shikimit të shpendëve

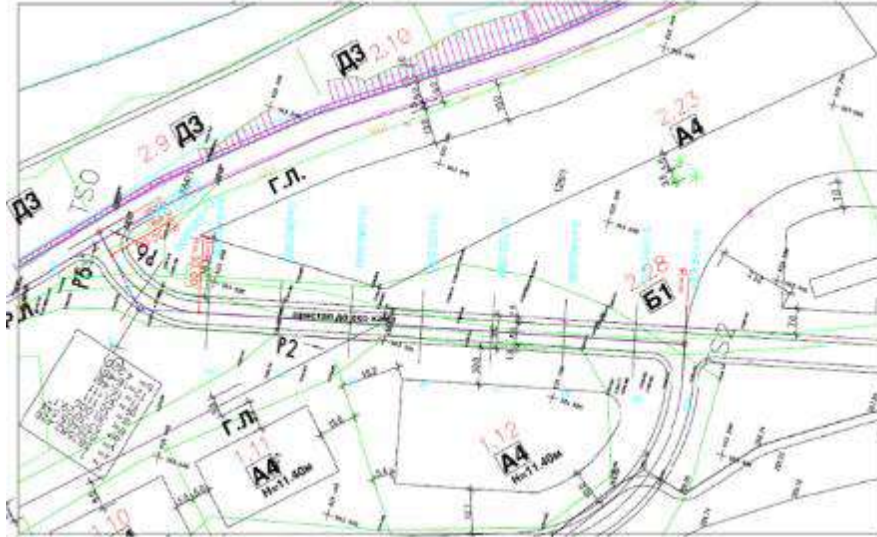
1. Rehabilitimi i rrugës hyrëse ekzistuese (dirt road) në eko-kamp dhe parku i aventurës (gjatësia 174 metra) do të përfshijë aktivitetet e mëposhtme:

a) Për rehabilitimin rrugëve:

- Prerja mekanike e ndërtimit të asfaltit të vjetër për lidhje me asfaltin e ri (në gjatësinë 50m)
- Shtresa tamponike e gurit të grimtuar me një madhësi e venë prej 0-63mm, d = 30cm, BHS 22A d = 6cm dhe AB 11d = 4cm

b) Për trotuarin:

Pllaka Bekaton 20/10/6 cm; rërë e hollë d = 4 cm (në sipërfaqe prej 480m²) dhe një shtresë mbrojtëse prej guri të grimtuar me një madhësi gruri prej 0-63mm, d = 30cm

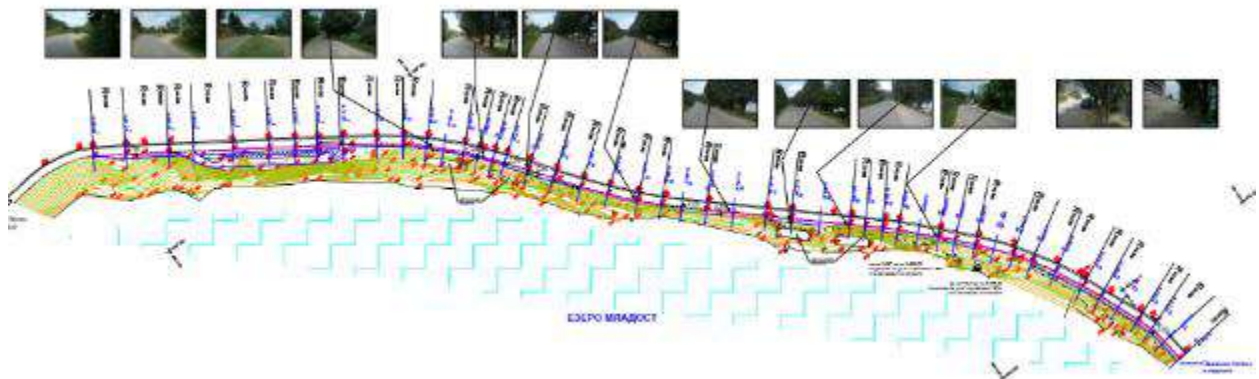


Fotografia 8 Qasja në rrugën e paasfaltuar në eko-kamp dhe në parkun e aventurës

Kullimi i shtresës së tamponit do të sigurohet duke instaluar një tub kullimi prej F150 mm, i cili duhet të lidhet me sistemin e ri të planifikuar të kanalizimit atmosferik.

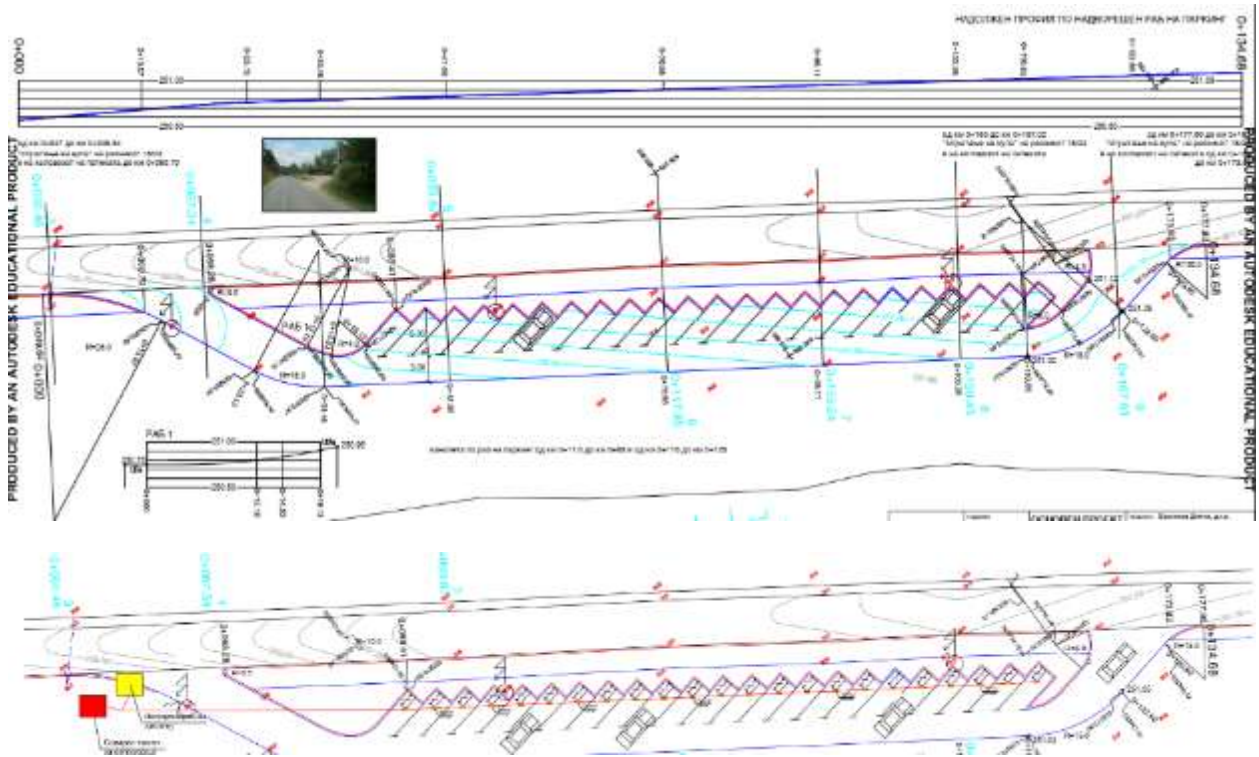
Rindërtimi i papastërtisë së afërt për mjedisin është e lejuar me vendim të Kryetarit të Komunës së Velesit, PA (procedura administrative) nr.1309-170, datë 22.11.2018 (dhënë në Shtojcën).

2. Rikonstruksioni i vendkalimit ekzistues dhe parkimi përgjatë Liqenit Mlladost (gjatësi 759 m) - ndërhyrjeve të planifikuara përfshijnë: gërmimi i shtresës sipërfaqësore (humusit) - 620 m³, gërmimi mekanik - 270 m³, shtrat - 3070 m², shtresë tamponike 25 cm (1100 m³), asfaltimi me BNHS 16a me 6 cm (zona prej 733 m²) dhe BNHS 16a me 7 cm (sipërfaqe prej 1393 m²). Pista është 1.5 metra e gjerë në pjesë të pista ku ka pemë me gjelbërim të përjetshëm afër rrugës dhe 2.5 m ku ka një gjerësi më të madhe të disponueshme. Në zonën e restorantit Panini, gjurma ndahet midis profileve 37 dhe 41.



Fotografi 9 Rregullimi i gjurmës së ecjes përgjatë Liqenit Mlladost dhe parkimi

Parkingu i shtuar SMART (8 metra i gjerë - 5 metra për parking dhe 3 metra për ngasje) do të vendoset në të njëjtin vend siç është tashmë ekzistues dhe do të ndahet 1 metër nga vendkalimi ekzistues i këmbësorëve. Është planifikuar që 23 automjete të parkohen në 23 lokacione për parkim, të pajisur me një sistem dixhital të menaxhimit. Hapësira e parkimit është 2.3 m e gjerë dhe do të shënohet me një vijë të bardhë me gjerësi prej 10 cm. Parkimi do të përfshijë: 23 sensorë parkimi (duke dhënë informacione për hapësirat e lira të parkimit), ekran informacioni, aplikacion mobil për turistë dhe ngarkues për automjetet elektrike të klasës B +. Për parkim do të ndërtohet system i përshtatshëm për mbledhje dhe për kullimin e mbetjeve sipërfaqësore me vajra dhe separator për vajra.



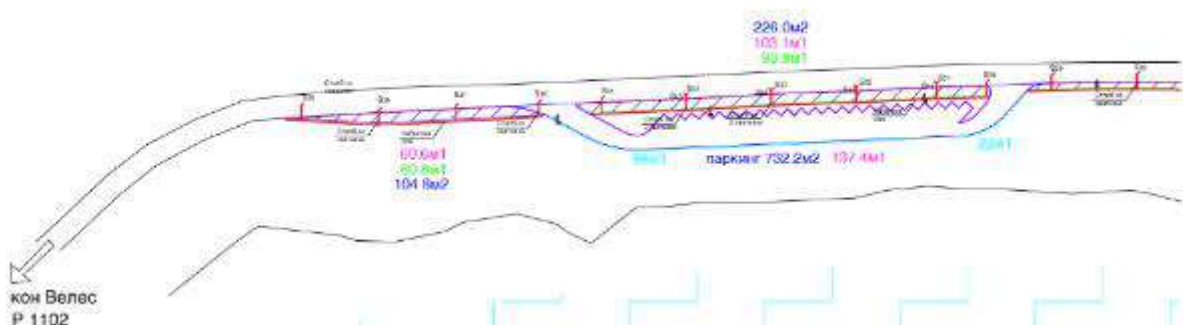
Fotografi 10 Orari i parkimit dhe pozicionet e sensorit

Aktivitetet e nën-projektit që do të kryhen për rindërtimin e gjurmës ekzistuese për këmbësorë dhe parkingun do të përfshijnë:

- Punët përgatitore – shënimi dhe sigurimi i shtrirjes së rrugës, duke hequr bimësinë e vogël të ulët (vegjetacioni i ulët në 40 cm);
- Dislokimi i 15 shtyllave (betoni dhe druri) dhe të vjetër NA (natriumi) -ndritëse (natriumi) dhe akomodimi i tyre i përkohshëm në një vend të sigurt caktuar nga Komuna e Velesit dhe EVN Maqedoni, deri te përdorimi i tyre në tjetër rrugë të ndërtuar në komunë. Heqja e sistemit aktual të ndriçimit me ndriçim natriumi nuk konsiderohet si mbetje e rrezikshme.
- Punimet e ndërtimit - gërmimet e tokës; instalimi i materialit të grimcuar guri; asfaltimi me BNHS 16a d = 6cm (1393m²) dhe d = 7cm (733m²), trotuari me karbon (18/24 cm MB40 në gjatësi 850m

dhe 8/15 cm MB40 në gjatësi prej 699m), instalimi i 3 kanaleve, 40 themele betoni për shtylla (50x50x50cm).

- Instalimi i pajisjeve: 39 kolona të reja konike alumini (H = 4m) dhe një shtyllë betoni (H = 8m) mbi tokë për kalimin e kabllit nëpër rrugë; instalimi i 43 llambave SMART (LEDs) në shtyllat (5000lm) përgjatë shtegut me mundësinë e rregullimit të intensitetit të dritës, të pajisur me pajisje të kontrollit të telekomandës.



Fotografi 11 Pozicioni i dritave të zgjuara përgjatë pistave dhe parkimi

- Fuqia e objekteve është kryer nga trafostacioni pranë restorant Panini me lidhje të kordonit kryesor të rrymës
- Arkitektura peizazhiste për bregdetar nën gjurmës së ecjes në një pjesë të liqenit Mlladost përfshin instalimin e pajisjeve të reja urbane (ulëse, ndriçim, kazanët për mbetjet) në vendkalim e rindërtuar; heqja e një bimësi të vogël me avull (4000m²) dhe ndërtim hortikulturar me bimësi të ulët të shënuar me pika të zeza në figurën e mëposhtme .



Figura 12 Rregullimet e hortikulturës në gjurmën e ecjes

- Punimet e Tokës: shënimet dhe sigurimi i rrugës; nivelim mekanik në një sipërfaqje prej 370m² me një gjerësi prej 20cm; gjermimi për vendkalim këmbësorësh (216 m³); gjermimi për platforma për 4 burime-fontana; gjermimet për instalimet elektrike (96 m³) dhe instalimet për furnizimin me ujë dhe ujërat e ndotura (58 m³)
- Aktivitetet betonike: baza betoni për burime dhe llambat e rrugëve (12.5 m³); baza për frenat (80 m³); muri mbajtës kaskadë MB30 (70.50m³); baza betoni për shtylla me dritë.
- Furnizimi me ujë dhe uji i nditur: instalimi i tubave të furnizimit me ujë DN25, PN 16 (64m) dhe DN 20 PN16 (8m); Tubat e kanalizimit PVC Ø 110 (80m) dhe boshti i rishikimit (4).

- Instalimi i pajisjeve urbane: ulëse prej druri (14); LED dritat 36 W (21 copë); çeshmë (4); kazanët e mbeturinave (10).

2. Rehabilitimi i një rruge ekzistuese të asfaltuar në afërsi të punishtes për verë të Sopotit - gjatësia totale 730 m (460 m dhe 270 m). Gjerësia e rrugës do të jetë 3- 3.5 m me një shpejtësi maksimale prej 30 km / h dhe supet në të dyja anët për 0.5 m. Kullimi i sipërfaqes së rrugës është bërë i mundur nga shpatet gjatësore dhe të tërthorta, si dhe sistemi i kanaleve që pranon ujin nga rruga dhe tamponi.

- Punë përgatitore - shënimi dhe sigurimi i rrugës, heqja e vegjetacionit të vogël të ulët (vegjetacioni i ulët deri në 40 cm), largimi mekanik i asfaltit të vjetër në gjatësi prej 15 m;

- Punimet e ndërtimit - gjermimi i humusit dhe materialit prej guri (kategoria III) në gjermime të gjera me ngarkimin dhe transportimin e materialit të gjermuar në depon; instalimi i një shtrese tamponi me një trashësi prej $d = 30$ cm; punë betonike; asfaltimi me BNHS 16a $d = 7$ cm,

3. Rehabilitimi i rrugës së biçiklizmit nga liqeni Mlladost deri në fshatin Sojaklar me një gjatësi prej 7,1 km dhe gjerësi prej 2 m mbulon aktivitetet e mëposhtme:

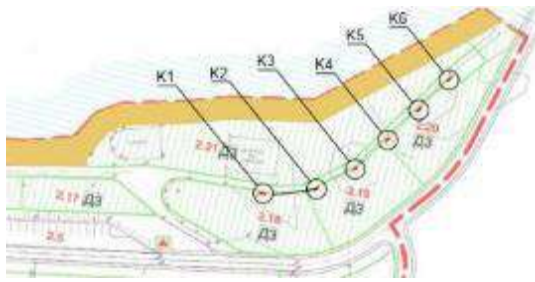
- o Punimet e rindërtimit: kruarje të tokës në një shtresë prej 10 cm dhe transportimi në depon; nivelimi i pistave; instalimi i një shtrese tamponi me gjerësi prej 10 cm;

4. Instalimi i pajisjeve urbane

- Kioski do të përdoret për nevojat e vizitorëve dhe duhet të ofrojë shitjen e produkteve vendore dhe suvenireve nga rajoni dhe materialeve reklamuese për liqenin Mlladost dhe rajonin. Zonën që do ta mbulojë kioski, verandë dhe shkallët është 19.15 m². Materialet e përdorura nuk do të dëmtojnë ambientin natyror. Ndërtimi primar është planifikuar të ndërtohet nga materialet metalike të parafabikuara. Tavani i kioskit do të jetë 3.75 metra, gjatësia e saj do të jetë 5.48 metra dhe gjerësia e tij 3.32 metra.



Foto 13 Ana veriore dhe përendimore të Kioskit



Fotografia 14 Vendndodhja e ulësve prej druri dhe dukja e tyre

- Ju do të instalohen 5 ulëse të zgjuara (gjatësia 180 cm, gjerësi 45 cm, lartësi 50 cm) me modul fotovoltaiik dhe 110W fuqi totale, rezistent ndaj vandalizmit dhe kushtet e motit me karakteristikat e mëposhtme: USB pajisjet për të mbushur telefonat mobil, LED drita; wi-fi 4G, sensorë për shi, temperatura, lagështia; LCD ekran për përmbajtjen promovuese; AS dalje, etj.
- Këto ulëse të zgjuara do të vendosen rreth liqenit Mlladost: 1 në eko-kamp; 2 në rrugicën për këmbësorë, 1 në hotel Romantik dhe 1 në punishten për verë të Sopotit.
- Stenda e afishimit (Billbordi) do të vendoset në afërsi të bodrumit të verës Sopot dhe të autostradës E-75 Shkup-Veles, rreth 600-700 metra nga patarina Sopot. Kjo do të bëhet me fletë-fole PVC prej 0.7 mm fletë metalike T55 / 150. Dimensionet e billboardit janë 6 m të gjera dhe me lartësi prej 4 m.
- Shpërndarja e 16 Info-pllakave të mëdha prej druri (120 / 80cm) dhe 5 bordeve të vogla të informacionit prej druri (80/40 cm), me informacione në lidhje me atraksionet më të rëndësishme në rajon, informacion në lidhje me florën dhe faunën në liqenin e Mlladostit dhe borde me porosi informative për të mbrojtur mjedisin jetësor;
- Një trap prej 15 shtyllave prej druri; 30 shenja druri për një rrugicë biçikletash në formë të shigjetës dhe 6 tavolina druri në vendpushimet përgjatë rrugës së çiklizmit;
- Do të vendosen 5 kontejnerë për mbeturina të bëra nga mbështjellja e lentave të ftohta prej metali 1.8 - 2 trashësia, me një kapacitet prej 1,1 m³ deri më 1,5 m³. Gjithashtu, do të vendosen 15 kosha të gjelbërta polietileni për mbeturina, rezistent ndaj temperaturave të larta dhe kimikateve me një kapacitet prej 120 l deri më 140 l dhe 15 kazane të verdha polietileni, rezistent ndaj temperaturave të larta dhe të ulëta dhe kimikateve.
- Biçikleta të zgjuara, ndarjen e më pak biçikletë, vepronë në temperatura ekstreme (-20 ° C deri më 65 ° C), LED tregues, sirenë dridhëse 110dB, bluetooth teknologji 4.x - deri në 10 metra, të kontrolluara me telekomandë nëpërmjet GSM, i përfshirë mbushës / përshtatës-adapter .
- 5 kontejnerë do të jenë të instaluar (2 në mjedis ekologjik dhe 3 në rrugica për këmbësorë në afërsi të liqenit (në fillim, në mes dhe në fund): Matja e nivelit të mbushjes me sensor ultratingullor, Modul temperature për zbulimin e zjarrëve; njësia e qendrueshmërisë min 5 vite;

lidhja nëpërmjet SIM kartës; Shfaqja e të dhënave dhe aplikimi i të dhënave për mbledhjen e të dhënave në kohë reale; Monitorimi në kohë reale të automjeteve për grumbullimin e mbeturinave (informacioni për vendndodhjen aktuale të automjetit, statusin dhe shpejtësinë e motorit), duke përfshirë historikun e ndjekjes, etj.

7. Byroja- zyra rajonale e turizmit

- Zyra rajonale turistike me informacione të disponueshme mbi turizmin rajonal dhe rrugën e verës, e cila është e njohur nga Rajoni Planor i Vardarit. Byroja turistike do të vendoset në një ndërtesë jashtë aktivitetëve të nën-projektit dhe do të vendoset në qytetin e Velesit në një ndërtesë që është në pronësi komunale (e shënuar me ngjyrë të kuqe në figurën tjetër).Ndërtesa nuk është pasuri e mbrojtur trashëgore.



Zyra turistike e qytetit të Velesit do të vendoset në zonën qendrore të qytetit në rrugën 8 shtator, afër 200 metra larg lumit Vardar. Rruga, rreth 100 metra në veri të zyrës, është e lidhur me monumentin e Ilindenit, është e lidhur me dy rrugët kryesore të tjera Blagoj Gjorev dhe Ilindenska. Brenda rrethit prej 500 metrash në afërsi të zyrës ka shumë restorante, tregje, banka dhe bankomate. Aktivitetet e planifikuara nën-projektuese në lidhje me Zyrën e Turizmit janë dizajnim i brendshëm i zyrës me qëllim për të ofruar informacion turistik për mundësitë e ofruara nga nën-projekti “Liqeni I zgjuar Milladost. Nuk do ketë punime të jashtme.



Byroja turistike në Veles

8. Të zhvilluara dhe të shpërndara 2000 broshura promovuese dhe 5000 fletushka në gjuhën maqedonase dhe angleze për oferta të turizmit rajonal oferta turistike të liqenit Mlladost dhe ushqim tradicionale dhe verë në rajon dhe në objektet turistike dhe veraritë në liqenin Mlladost.

Është planifikuar furnizimi me ujë dhe kullimi i ujërave të ndotura-të zeza duke lidhur sistemet ekzistuese të ujit dhe kanalizimit që kalojnë afër vendit të planifikuar për rregullimin e kampit. Përkatësisht, në afërsi të liqenit Mlladost, kalon pjesë e linjës së furnizimit me ujë të qytetit dhe pjesë e sistemit të kullimit të ujërave të ndotura urbane. Lidhja do të kryhet në sistemet ekzistuese.

Qasja në kamp do të përshtatet si një rrugë hyrëse që do të jetë një lidhje infrastrukturore me shtëpitë kampe dhe parkun avanturier. Shtëpitë do të ndërtohen në rripin e pyllit pa prerje apo ndikim tjetër në florën dhe faunën në qendrën rekreative.

Zbatimi i aktiviteteve nën-projekte pritet të rrisë numrin e turistëve, numrin e netëve të kaluara, përmirësimin e lidhjes së biznesit, tërheqjen e investimeve, krijimin e vendeve të reja të punës, sigurimin e më shumë përmbajtjeve për qëndrim më të gjatë të turistëve.

Përmirësimet e infrastrukturës do të shërbejnë si bazë për krijimin e një produkti turistik inovativ dhe atraktiv. Të gjitha aktivitetet e mësipërme do të çojnë në njohjen e mëtejshme të këtij lokacioni turistik.

Vendndodhja e nën-projektit

Vendi ku planifikohet të kryhen aktivitetet nën-projektuese, është afër akumulimit artificial të liqenit "Mlladost", në veri të qytetit të Velesit, në tokë në pronësi të Republikës së Maqedonisë. Trafiku i disponueshëm është nëpërmjet rrugës lokale të shtruar me asfalt nga drejtimi Veles, i cili shtrihet përgjatë bregut të liqenit, kalon nëpër digën dhe vazhdon në autostradën E-75 Shkup-Veles.

Veb-faqja ku aktivitetet nën-projekte janë planifikuar për të kryer është përrreth akumulimit artificial të liqenit "Mladost", në veri të qytetit të Velesit, në tokë në pronësi të Republikës së Maqedonisë. Trafiku i aksesueshëm është nëpërmjet rrugës lokale të asfaltuar (jo pjesë e projektit) nga drejtimi i Velesit që kalon përgjatë bregut të liqenit, kalon nëpër digën dhe vazhdon në autostradën E-75 Shkup-Veles



Foto 15 Vendndodhja e liqenit Mladost në rrethinë

Vendbanimet më të afërta rreth liqenit janë Otovica, Novačan, Sojakllar dhe Sopot. Otovica dhe Novačani, të cilat janë rreth 1.5 km larg liqenit, ndërsa Sopot është rreth 3.5 km në veriperëndim të liqenit Mladost dhe Sojakllar është rreth 3.6 km në verilindje të liqenit. Qyteti i Velesit ndodhet në jug të liqenit, në një distancë prej rreth 6 km.



Foto 16 Vendndodhja e liqenit "Mladost" në raport me qytetin e Velesit

Brenda vendndodhjes ekziston një rrugë e shtruar që lidh rrugët lokale me kompleksin e moteleve. Vendi lidhet me rrjetin elektrik lokal 10kw dhe ekziston një rrjet telefonik. Termet hidrografike, lokaliteti ndodhet pranë rezervuarit "Mladost" në lumin Otovicë. Planifikimi urban i liqenit përfshin një lagje satelitore për banim, përmbajtje komerciale, hapësira shërbyese dhe rekreative. Edhe pse pozicionimi-vendosja e rajonit, burimet natyrore dhe kulturore dhe historike që rajoni i ka në pozicionin e tij për shërbime cilësore në këtë segment të turizmit janë të

shkëlqyeshme, zhvillimi ka qenë i ngadalshëm, kryesisht për shkak të objekteve akomoduese dhe shërrbyese modeste dhe shërbimet e zhvilluara gabimisht në të.

Klasa e qëllimit në zonën ku do të kryhen aktivitete nën-projektuese është A4 (strehim të përkohshëm- hotele, kampe, etj.) Dhe përmbajtjes komplementare D3 (sporti dhe rekreacioni) me planin urbanistik jashtë zonës urbane, njësia urbane 2, blok 1 dhe 2, Liqeni Mlladost. Zona nuk është një zonë e mbrojtur ose kandidimi i tij për mbrojtje në pajtim me Ligjin për mbrojtjen e natyrës. Zona nuk është pjesë e zonës arkeologjike, as nuk përmban trashëgiminë kulturore fizike.

Vendndodhja e eko-kampit do të jetë në PK 126/6 ZK Bashino selo



Foto 17 Vendndodhja e parcelës 126/6 ZK Bashino selo -vend në lidhje me liqenin Mladost

Afërsia e liqenit me autostradën E 75 (korridori 10) Shkup - Veles - Gjevgjeli e bën atë një vend ideal për zhvillimin e turizmit tranzit. Aktualisht, vija bregdetare e liqenit është një destinacion i shpeshtë për kampistët dhe dashamirësit e peshqve. Rrethinat e liqenit kanë bollëk me pyje dhe gjelbërim, e cila kontribuon në statusin e saj si një vend i këndshëm për pushim, rekreim, çiklizëm dhe ecje.

Liqeni është ndërtuar në vitin 1963. Ajo është e vendosur në një lartësi mbidetare prej 250 m. Ajo përfshinë një sipërfaqe prej 52 ha, me 12,000,000 m³ ujë.

Vendndodhja e aktiviteteve të të gjitha nën-nën-projekteve është treguar në figurën-foton e mëposhtme:



Foto 18 Vendndodhja e nën-projekteve

Aktiviteti nr.1 i nën-projekti: Eko kampi dhe parku i aventurave të fëmijëve ndodhet në shpatet në anën jugore të liqenit Mlladost në Komunën e Velesit. Është në planin urban të shënuar me numrin 2.26 (Blloku B2), me objektet e klasës së qëllimeve A4 (Strehim i përkohshëm - hotele, kampe) dhe klasat e përputhshme D1, D2 (park dhe gjelbërimi mbrojtës).

Zona shtrihet në një sipërfaqe prej 11.981 m², me një formë të theksuar të zgjatur në drejtim përafërsisht paralel me bregdetin e liqenit. Në veriperëndim të lokacionit ndodhet pylli me pisha, dendësia e të cilit gradualisht zvogëlohet në drejtim të juglindjes, në pjesën jugore, për t'u rritur plotësisht në një zonë me bar të ulët, mbuluar periferikisht me shkurre. Boshtët ekzistuese të lëvizjes në formën e shtresave të papastra dhe rrugicave për këmbësorë pyjore ruhen brenda zgjidhjes hapësinore të sapo parashikuar dhe rreth tyre janë organizuar aktivitetet e nën-projektit.

Aktiviteti nr.2 i nën-projektit: Fillimi i boshtit të rrugës hyrëse kah eko-kampi është nga asfaltimi ekzistues në rrugën që drejton nga Velesi në një vendbanim të fundjavës në gjatësi prej 174 metra.



Figura 19 Vendndodhja e rrugës së hyrjes në eko-kamp

Aktiviteti nr.3 i nënprojektit vendndodhja është përnjëherë afër Liqenit Mlladost. Vendkalimi I gjatë 759 metra do të vendoset pranë rrugës rajonale për në Veles, në anën afër liqenit Mlladost. Gjerësia e pistave do të jetë 1.5 metra ku ka pemë me gjelbërim të përjetshëm dhe 2.5 metra ku rrethanat lejojnë që ajo të jetë. Parkimi do të vendoset në të njëjtën vendndodhje në atë ekzistues dhe do të ndahet 1 m larg gjurmës-rrugicës së këmbësorëve.



Figura 20 Vendndodhja e rrugicës për këmbësorë dhe parkim i zgjuar

Nënprojekt nr.4, një rrugë të disponueshëm deri te Kantina e verës Sopot, e cila është e ndarë në dy boshte. Fillimi i boshtit të parë të rrugës që çon në fshatin Sopot është prej rrugës së shtruar ekzistuese e cila ndahet përnjëherë nga autostrada A1 "Miqësia(Prijateljstvo)" nëpër patarinës "Sopot" dhe çon deri te liqeni "Mlladost", dhe fundi është pjesë e kryqëzimit me rrugën drejt Kantinës për verë Sopot (gjatësia 459,48 m). Fillimi i boshtit të dytë është nga kryqëzimin me boshtin e parë dhe përfundon në kryqëzimin me pjesën a asfaltuar në frontin e verës Sopot (e gjatë 266,54 m).



Foto 21 Vendndodhja e rrugës së disponueshme deri në punishtën e verës të Sopotit

Nënprojekti nr. 5, rindërtimi i rrugës ekzistuese nga liqeni Mladost deri në fshatin Sojakllar (gjatësia 7,1 km) fillon nga Hoteli Romantik dhe ndjek rrugën ekzistuese të papastër në fshatin Sojakllar. Pjesa më e madhe e rrugicës është e rrethuar nga toka bujqësore në zonë.



Figura 22 Vendndodhja e rrugës së biçikletës Liqeni Mladost - Sojakllar

GEOLOGJIA, HIDROLOGJIA DHE PËRSHKRIMI I BIODIVERSITETIT NË MJEDISIN-RRETHINËN E PROJEKTIT

Lumi Vardar rrjedh rreth 300 m në perëndim nga vendndodhja e projektit. Nga aspekti i biodiversitetit ekzistues, fushëveprimi i subjektit është i vendosur në një zonë urbane ku janë regjistruar lloje të rralla ose endemike të bimëve dhe kafshëve të mbrojtura. Për shkak se aktivitetet e projektit do të zhvillohen në një objekt ekzistues dhe nuk do të jenë në dimensione të mëdha, të njëjtat nuk do të ndikojnë negativisht në aspektin gjeologjik dhe hidrologjik si dhe nga aspekti i biodiversitetit.

Gjeologjia

Territori i Komunës së Velesit i përket masës gjeotektonike serbo - maqedonase. E përbëjnë formacione gjeologjike prej aluvioni të cilat origjinën e kanë nga periudha e kuarterit dhe formacionet gjeologjike të rerave, çakejtë dhe shalat kristalore të cilat me origjinë janë nga periudha e neogjenit pliocenit. Karakteristikat e terrenit janë kryesisht të qëndrueshme me vetitë konstante fizike - mekanike.

Sa i përket veprimtarisë seizmologjike të terrenit, komuna e Velesit bën pjesë në fushat-terren të ekspozuara ndaj tërmeteve të shpeshta dhe të forta. Tërmetet vijnë si nga pika të nxehta epicentare të largëta (Pehçevë, Shkup dhe Valandovë) ashtu dhe nga pika të nxehta epicentare lokal Një. territor i vogël i komunës karakterizohet nga aktiviteti seizmologjik matur me fortësi prej VII^o sipas MSS, përveç pjesës jug-lindore prej në Gradsko deri në Negorcë ku aktiviteti seizmologjik karakterizohet nga forca VIII^o për MKS.

Sipas karakteristikave inxhinierike - gjeologjike sipërfaqja e fushëveprimit të planifikimit, ajo i takon zonës me kushte të favorshme seizmike të nivelit të mesëm – zona seizmike dob[te të ndjejshme.

Hidrologjia

Komuna e Velesit mbulon fushat e ujrave më të mëdha Babuna, Topollka dhe Otavica, të cilat bashkërisht i takojnë pellgut të lumit Vardar. Përbërja gjeologjike, shtresa e varfër e shtresës vegetare dhe përdorimi i pavend i tokës kanë shkaktuar një pjesë e madhe të komunës të jetë i zënë me proceset erozive. Prodhimi total vjetor i sedimenteve erozive është 688 000 m³. Proceset e erozionit shkaktojnë humbje të madhe të tokës pjellore, varfimi i sipërfaqes dhe shfaqja e zonave të zhveshura, të thata dhe të pabanuara.

Lumi Babuna është e shpallur për nga peizazhi tipik nga Këshilli i komunës së Velesit, por përballet me uzurpimin e tokës shtetërore të bregdetit të saj dhe shtëpitë verore të ndërtuara në mënyrë të paligjshme të cilat e prishin mjedisin jetësor që paraqet një problem i madh në komunë.

Sistemet e furnizimit me ujë përdorin ujin nga ujrat kryesore Vardar (rrjedhë mesatare vjetore - 83,1 m² / s), Babuna (4,65 m² / s), dhe Topollka (2,41 m² / s), nga liqeni artificial Mladost - lumi Otovicë (1.31 m² / s), si dhe uji nga burimet nëntokësore dhe çeshmët.

Aktivitetet e nën-projektit janë të vendosura në zonën e ekonomisë së ujërave "Sreden Vardar", që përfshin lumin Vardar nga hyrja e lumit Pçinja në profilin e ujit "Demir Kapija" në lumin Vardar. Në "Vardarin e Mesëm" u ndërtuan akumulimet Mladost të lumit Otavica dhe Lisiçe në lumin Topolka. Qëllimi kryesor i akumulimit Mladost është ujitja e tokës së punueshme, mbrojtja kundër përmbytjeve dhe sedimenteve. Nuk përdoret për furnizim me ujë. Projekti ndodhet në pellgun e akumulimit Mladost

Vendi "Liqeni Mlladost" ndodhet pranë akumulimit artificial të liqenit "Mlladost", në veri të qytetit të Velesit në lumin Otavica. Me liqenin Mlladost menaxhon NP Hidrosistem Lisiçe. Kategorizimi i akumulimit Mlladost sipas Rregullorës për kategorizimin e rrjedhave ujore, liqeneve, rezervuarëve dhe ujërave nëntokësore (Gazeta Zyrtare e Republikës së Maqedonisë nr. 18/99) është kategoria 2 (e dytë). Planifikimi urban i liqenit përfshin: një vendbanim satelitor për banim, përmbajtje komerciale, shërbim dhe një zonë sportive dhe rekreative.



Biodiversiteti

Pjesa më e madhe e tokës në Luginën e Velesit përdoret për qëllime bujqësore ose është e urbanizuar. Prandaj, nuk ka shfaqje të diversitetit të pasur.

Bimësia-Vegjetacioni në këtë rajon është kryesisht me karakteristikat e ngrohta kontinentale submesdhetare. Komunitetet pyjore përfaqësohen nga pyjet gjethërënese të lisit (*Quercus*), sidomos lisi blagun (*Quercus pubescens*), i cili është një nga gjinitë më të pranishme në pyjet e kësaj zone; ahu (*Fagus*); shkozë (*Caprinetum*) me një pranueshmëri të veçantë të shkozës së bardhë (*Caprinus orientalis*).



Foto 4 Bimësia në zonën e nën-projektit

Pyjet në këtë rajon janë shumë të degraduara dhe në vende plotësisht të shkatërruara. Komunitetet e livadheve përfaqësohen nga bimë kcerofile dhe kceromorfe, kullosa nga gjinitë Stipa, Festuca, Poa dhe të tjerë. Bimët njëvjeçare janë gjithashtu të përfaqësuara: Tulipa, Valeriana Tuberosa, Crocus reticulates.

Llojet floristike të rrezikuara në rajonin e Velesit janë: Castanetum sativae macedonicum, Querco-Carpinetum orientalis macedonicum, lloje të rrezikuara në të gjithë territorin e Republikës së Maqedonisë, dmth. nuk ka lloje të rrezikuara specifike vetëm për këtë rajon.

Fauna në Veles përfaqësohet nga llojet e mëposhtme:

a) Gjitarët: Cervus elaphus (IUCN Status: LC), Sus scrofa (IUCN Status: LC), Capreolus capreolus (IUCN Status: LC), brown bear (Ursus arctos) (IUCN Status: LC), fox (Vulpes vulpes) (IUCN Status: LC), rabbit (Lepus europaeus) (IUCN Status: LC), squirrel (Sciurus vulgaris) (IUCN Status: LC), hedgehog (Erinaceus europaeus) (IUCN Status: LC);



b) Zogjtë: Buteo buteo (IUCN Status: LC), woodpecker (Dendrocopos medius) (IUCN Status: LC), Upupa epops (IUCN Status: LC), Turdus merula (IUCN Status: LC), Parus rater (IUCN Status: LC), Parus caeruleus (IUCN Status: LC), Phoenicurus phoenicurus (IUCN Status: LC), Streptopelia decaocto (IUCN Status: LC), Dendrocopos leucotos (IUCN Status: LC), Tetrao urogallus (IUCN Status: LC);



c) Zvarranikët: Lacerta viridis (Statusi i IUCN-së: LC), Lacerta vivipera (Statusi i IUCN-së: LC), Lacerta agilis (Statusi i IUCN-së: LC), Vipera berus (Statusi i IUCN-së: LC), Vipera ammodytes situla (Statusi IUCN: LC), Testudo hermanni (Statusi IUCN: LC);

d) Amfibët: Salamandra salamandra (Statusi IUCN: LC), Rana agilis (Statusi IUCN: LC), Bufo vulgaris (Statusi IUCN: LC), Bufo Bufo (Statusi IUCN: LC).

Në afërsi të zonës së nën-projektit nuk ka lloje të rëndësishme të florës dhe faunës, as lloje endemike. Kryesisht vendndodhja e nënprojektit është e rrethuar nga pyjet me pisha dhe vegjetacioni i ulët.

Në liqenin Milladost këto lloje të peshkut mund të gjenden: Rutilus Rutilus (IUCN Statusi: LC), Leuciscus cephalus (IUCN Statusi: LC), Alburnus Alburnus (IUCN Statusi: LC), Carassius

gibelio (IUCN Statusi: LC), Carassius carassius (IUCN statusit: LC) Tinca Tinca (IUCN statusit: LC) Silurus glanis (IUCN statusit: LC) Lepomis gibbosus (IUCN statusit: LC) Esox Lucius (IUCN statusit: LC) Perca fluviatilis (IUCN statusit: LC), Sander lucioperka (Statusi IUCN: LC). krap Evropian (carpio Cyprinus) është konsideruar si kategori e rrezikuar (VU) dhe është i mbrojtur, dhe Alburnus Alburnus macedonicus është i rrezikuar në mënyrë kritike (CR) lloj sipas IUCN listës së kuqe globale.

E gjithë zona e akumulimit Mlladost është përcaktuar si një zonë rekreative. Në akumulimi Mlladost si vend për shtimin e peshqeve përcaktohet pjesa e bregut veriperëndimor të rezervuarit, duke filluar nga zona e akuakultures, përgjatë bregdetit në jugperëndim deri te gjiri në mesin e rezervuarit.

Zona e nën-projektit nuk është e vendosur në zonën e mbrojtur dhe nuk ka zona të propozuara të mbrojtura në afërsi të mjedisit të nën-projektit.

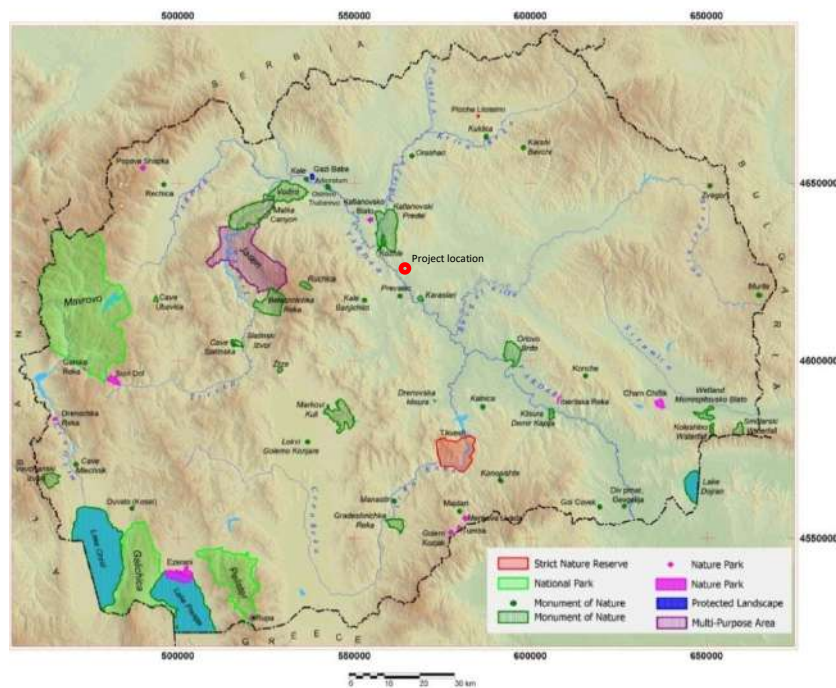


Foto 23 Rrjeti kombëtar i zonave të mbrojtura

NDIKIMET THEMELORE TË MJEDISIT JETËSOR, RECEPTORËT E NDJEJSHËM DHE MASAT E PËRGJITHSHME PËR ZBUTJE

Janë të planifikuara aktivitete për përcaktimin e aktiviteteve të nënprojektit të Mlladostit në komunën e Velesit dhe do të kontribuojnë në zhvillimin e infrastrukturës turistike në Komunën e Velesit.

Zbatimi i aktiviteteve të nën-projektit do të ketë ndikime pozitive sociale në drejtim të pasurimit të ofertës turistike në Veles, duke siguruar mundësi për aktivitete rekreative për popullatën lokale/ popullësinë rajonale dhe turistët. Nën-projekti do të mundësojë tërheqjen e turistëve nga rajoni dhe nga jashtë, të cilët do të shijojnë bukuritë e rajonit dhe do të përdorin shërbimet për rekreacion dhe akomodim.

Nën-projekti i kushtohet vëmendje të qenit "miqësor për mjedisin jetësor" dhe respektimin e vlerave ekzistuese natyrore në qendrën rekreative. Nën-projekti është hartuar për të përdorur:

- Rindërtimi i infrastrukturës ekzistuese, dhe jo përfshirja e sipërfaqeve të reja natyrore për ndërtim;
- Etiketimi i shtigjeve natyrore;
- Vendosja e elementeve që përdorin burime alternative të energjisë (diell) si ekologjike nga burimet standarde të energjisë të përdorura në shtet kryesisht nga qymyri.
- Vendosja e SMART pajisjeve me kursim maksimal të energjisë, me SMART pajisje për përcjelljen e mbushjes dhe sistem për menaxhim digjital.
- Eko-shtëpitë do të ndërtohen nga materiale ekologjike (dru) të cilat përshtaten në mënyrë ideale në rrethinat e zonës

Duke pasur parasysh se të gjitha aktivitetet e nën-projektit do të kryhen jashtë zonave urbane të qytetit të Velesit, objektet ekzistuese (shtigjet, rruga, parkimi dhe rruga e çiklizmit) nuk kanë nevojë për zhvendosje ose marrje të tokës.

Nga zbatimi i nënprojektit nuk priten ndikime të rëndësishme negative për mjedisin, pasi aktivitetet janë të destinuara për rindërtimin / përmirësimin-mbindërtimin e infrastrukturës ekzistuese turistike. Në realizimin e aktiviteteve të nënprojektit nuk do të përdoren makineri të rënda ndërtimore, përveç për aktivitete për rikonstruksionin e rrugës lokale deri të punishtja e verës të Sopotit.

Përmirësimet e infrastrukturës do të shërbejnë si bazë për krijimin e një prodhimi turistik inovativ dhe atraktiv. Të gjitha aktivitetet e mësipërme të nën-projektit do të çojnë deri te njohje shtesë të këtij lokacioni turistik – liqeni i zgjuar Mlladost.

Integrimi i SMART elementeve si promovues të mbrojtjes së mjedisit jetësor dhe përdorimi i TI për qëllime të turizmit do të krijojë një imazh të liqenit, si tërheqjen e parë SMART turistike me përmbajtje të qëndrueshme të reja që do të cilat do të kenë dobi edhe për turistët dhe për ekonominë lokale.

Megjithatë, mund të paraqiten ndikime të mundshme në mjedisin jetësor në aspektin e cilësisë së ajrit, ujit (sipërfaqësore dhe nëntokësore), tokës, biodiversitetit dhe vendjetesave, peizazhi, krijimi i llojeve të ndryshme të mbeturinave, shëndetin dhe sigurinë e punonjësve gjatë fazës së

rindërtimit (pastrimin e vegjetacionit të tepërt përgjatë shtigjeve, nivelimi i rrugëve, formimi i themeleve për instalimin e pajisjeve urbane, ngarkuesin për automjetet elektrike etj.).

Para fillimit të aktiviteteve në kuadër të projektit, është e rëndësishme për të informuar publikun e gjerë në lidhje me aktivitetet, si dhe informimi për ndërprerjet e përkohshme gjatë aktiviteteve të Smart Lake Mladost si tërheqje e parë inovative turistike në Maqedoni. Për këtë qëllim Komuna e Velesit duhet të përgatisë informata të shpalle dhe të publikoje në faqen e saj (<https://veles.gov.mk/veles3/>), në faqen e internetit të Qendrës për zhvillim të rajonit planor të Vardarit (<http://vardarregion.gov.mk/nova/index.php?lang=en>), si dhe vendndodhjen e liqenit Mlladost.

Informacioni i detyrueshëm që duhet ta përmbajë njoftimi është: vendndodhja dhe koha e fillimit të aktiviteteve të nën-projekteve, kohëzgjatja e aktiviteteve etj. Më së miri aktivitete ndërtimore për rikonstruksionin e ndërtesës të kryhent kur nuk ka numër të madh të vizitorëve dhe vizita të vizitorëve / vizitorëve, është e nevojshme për të siguruar rrugët e disponueshme për ecurinë e qetë dhe të sigurt të aktiviteteve të përditshme të banorëve lokalë (në shtëpitë verore) brenda vendndodhjes së nën-projektit dhe vendosjen e shenjave të duhura për sinjalizim. Para fillimit të aktiviteteve ndërtimore është e nevojshme vendosja e shenjave të duhura për sinjalizim, sigurimi i rrugëve të qasjes, kalimet e sigurisë për komunikim të lehtë dhe siguria e vizitorëve dhe turistëve brenda lokacioneve të nën-projektit.

Kontraktuesi gjithashtu duhet t'i përmbushë të gjitha kërkesat e sigurisë dhe shëndetit në punë me qëllim që të parandalojë dëmtimin e padëshiruar të punëtorëve dhe / ose turistëve / vizitorëve. Aktivitetet e parashikuara duhet të kryhen nga personeli i kualifikuar dhe i trajnuar.

Masat zbutëse të përshkruara në këtë pjesë janë të përgjithshme, masat e hollësishme të zbutjes të detyrueshme janë dhënë në tabelën në Kapitullin për zbutje dhe ndjekje.

Ajri

Kur transportohen materialet e ndërtimit dhe mbeturinat (nga toka e gërmuar, mbetjet e biodegradueshme), në deponi komunale pritet të lëshohet ajër me pluhur dhe ndotësit e tjerë të ajrit nga automjetet. Përveç funksionimit të makinave ndërtimore (kamionë, ekskavatorë, buldozerë dhe pajisje të tjera), priten gazra të shkarkuara (CO₂, NO_x, PAH, SO₂, etj.) Nga djegia e karburantit nga makinat. Këto ndikime janë lokale, të vogla në intensitet, të kufizuara në fazën e rindërtimit.

Gjatë fazës operative pritet emetimet nga automjetet e turistëve që vizitojnë Liqenin Mlladost dhe mbeten në eko-shtëpitë. Ndikimet e identifikuar janë lokale, afatgjata, më të vogla në intensitet (pasi që trafiku është i kufizuar në vizitat turistike në zonën rekreative Liqeni Mlladost).

Duke pasur parasysh se zbatimi i aktiviteteve në kuadër të projektit do të kontribuojë në përmirësimin e infrastrukturës turistike të Liqenit Mlladost dhe mjedisin e tyre, trafiku gjatë vizitës së lokacionit do të qeveriset nga zgjidhjet e reja të zgjuara të propozuara për të informuar vizitorët në lidhje me hapësirat false dhe parkim të lehtë të automjeteve që do të kontribuojnë në pakësimin e kohës për kërkimin e parkimit duke minimizuar njëkohësisht lëshimet e ajrit nga automjetet.

Për më tepër, përdorimi i energjisë së rinovueshme (panelet fotovoltaike) për eko-shtëpitë dhe objektet të tjera do ta pakësoje harxhimin e energjisë e marrë nga rrjeti kombëtar nga burimet e paripërtëritshme, njëkohësisht duke minimizuar emetimet-lëshimet në ajër.

Zhurmë dhe dridhje

Nga aktivitetet për rindërtim (punim dhe përdorim të pajisjeve ndërtimore) si dhe prania më e madhe të punëtorëve të nën-projektit, pritet rritja e nivelit të zhurmës dhe vibrimeve.

Sipas karakteristikave të tij, vendi i takon fushës me I dhe II shkallë të mbrojtjes nga zhurma (zone e projektuar për turizëm dhe zonë rekreative në afërsi parqeve kombëtare apo rezervuareve natyrore), në përputhje me Rregulloren për vlerat kufitare të shkallës së zhurmës në mjedis jetësor ("Gazeta Zyrtare e Republikës së Maqedonisë" nr. 147/08). Në tabelën 1 tregohen nivelet e zhurmës sipas vendndodhjes së nënprojekteve.

Tabela 1 Zonat e ndjeshme ndaj zhurmës dhe vlerave kufi sipas vendndodhjes së nënprojektit

Vendndodhja e nën-projektit	Zona	Vlerat e kufirit
Eko kamp dhe park aventurë për fëmijë pranë liqenit Mlladost	Zona me 1 shkallë mbrojtjeje kundër zhurmës	40dBA për natën dhe 50dBA për mesditë dhe ditën
Rehabilitimi i rrugës hyrëse ekzistuese (dirt road) në eko-kampin dhe parkun e aventurës	Zona me 1 shkallë mbrojtjeje kundër zhurmës	40dBA për natën dhe 50dBA për mesditë dhe ditën
Rindërtimi i rrugës ekzistuese të këmbësorëve-shtegut dhe parkimi në liqenin Mlladost	Zona me 1 shkallë mbrojtjeje kundër zhurmës	40dBA për natën dhe 55dBA për mesditë dhe ditën
Rehabilitimi i rrugës ekzistuese të asfaltuar në punishten e verës të Sopotit	Zona me 1 shkallë mbrojtjeje kundër zhurmës	45dBA për natën dhe 55dBA për mesditë dhe ditën
Rehabilitimi i shtigjeve të biçikletave nga liqeni Mlladost deri në fshatin Sojakllar.	Zona me 1 shkallë mbrojtjeje kundër zhurmës	45dBA për natën dhe 55dBA për mesditë dhe ditën

Nuk do të ketë punë gjatë natës. Aktivitetet e nën-projektit do të kryhen nga ora 7 deri në orën 19:00.

Për ta zvogëluar ndikimin e rritjes së niveleve të zhurmës, aktivitetet ndërtimore duhet të kryhen gjatë ditëve kur rrjedha e turistëve është e ulët ose nuk ka turistë.

Mbeturina

Në kuadër të aktiviteteve të nën-projektit, fraksionet kryesore të mbeturinave të gjeneruara janë: mbeturina ndërtimore siç janë dheu i gërmuar, materiale guri, vegjetacion nga pastrami i rrugëve, mbetjet inerte (dru, metal, beton), mbeturina komunale nga prania e punëtorëve, sasi të vogla të mundshme të vajrave dhe karburanteve nga makineritë dhe pajisjet gjatë fazës së rindërtimit.

Në përputhje me kërkesat ligjore, menaxhimi i mbeturinave duhet të zbatojë konceptin e:

- Shmangies të gjenerimit të mbetjeve dhe zvogëlimi i sasisë së tyre,
- Zgjedhja, matja dhe kategorizimi i lokacionit në vend sipas llojit të mbeturinave,
- Heqja e tyre në atë mënyrë që është e pranueshme për mjedisin jetësor dhe ofron një nivel të lartë të mbrojtjes së shëndetit të punëtorëve / vizitorëve / turistëve dhe biodiversitetit.

I gjithë legjislacioni kombëtar për menaxhimin e mbetjeve duhet të respektohet. Kontraktori duhet të përgatisë një program për menaxhimin e mbeturinave me informacion mbi llojin e mbetjeve, kodet për mbeturinat sipas Listës së mbeturinave ("Gazeta zyrtare" nr. 100/05), karakteristikat e mbetjeve dhe vende për ruajtjen e përkohshme dhe deponive për depozitimin përfundimtar . Ky program duhet të miratohet nga Këshilli i Komunës së Velesit dhe duhet të zbatohet gjatë fazës së rindërtimit. Është e detyrueshme të mbahen shënimet për mbetjet e gjeneruara dhe të transportuara. Për të hequr ndikimet mbi tokë, ujë dhe ajër në mjedisin jetësor, Kontraktuesi duhet të nënshkruajë një marrëveshje me subjektet përgjegjëse për mbledhjen, transportimin dhe asgjësimin përfundimtar të rrymave të ndryshme të mbeturinave në deponinë komunale. Ngrohjen e mbeturinave apo depozitimi i mbeturinave i tyre pranë Liqenit Mlladost dhe lumenjve është e ndaluar.

Sipas dizajneve kryesore për nënprojektet, sasia e gjeneruar të llojeve të ndryshme të mbeturinave vlerësohet nga çdo aktivitet nënprojektues, të mbledhura-llogaritura në tabelle:

Nënprojekti	<i>Lloji i mbeturinave</i>
-------------	----------------------------

	<i>Dheu i gërmuar (humus) 17 05 06 (m³)</i>	<i>Tokë e gërmuar 17 05 06 (m³)</i>	<i>Mbetjet e biodegradueshme (nga pastrimi i gjurmëve 20 02 01 (km)</i>	<i>Mbeturinat inerte 17 03 02 (m)</i>	<i>Materiale guri 17 05 04 (m³)</i>
1. Shteg dhe parkim në liqenin Mlladost	618	278	/	/	/
2. Rruga lokale deri te veraria Sopot	390	/	0,730	6	1530
3. Qasja në kampin ekologjik	/	230	/	/	460
4. Rruga e biçikletës liqen - Sojakllar	/	14.200 m ²	/	/	/
5. Instalimi i pajisjeve urbane					
- bilborde	/	12	/	/	/
- Kiosk dhe ulëse	4,4	6,8	36 m ²	/	/
- Platforma për shikimin e zogjve	4 m ³	8,6 m ³	36 m ²	/	5 m ³
- Arkitektura e peizazhit	/	491 m ³	4000 m ²	630 m ²	/

Rrjedhat kryesore të mbeturinave gjatë aktiviteteve për rindërtim janë: dheu i gërmuar dhe materiali prej guri nga gërmimet e shtigjeve ekzistuese, mbeturinat e biodegradueshme nga pastrimin i vegjetacionit të ulët nëpër shtigjet, sasi të vogla të mbetjeve inerte dhe kështu me radhë. Mbeturinat e krijuara duhet të jenë në baza ditore nga zona për nënprojektet dhe të deponohen në deponi.

Në fazën e rindërtimit të shtegut (rrugicës për këmbësorë) dhe parkut në liqenin Mlladost do të hiqen 15 shtylla (gjysma prej tyre beton dhe të tjera prej druri) dhe përkohësisht të ruhet në një vend të sigurt caktuar nga Komuna e Velesit dhe EVN Maqedoni deri në përdorimin e tyre në një kohë tjetër në komunë. Heqja e sistemit aktual të ndriçimit (15 llampa natriumi) nuk konsiderohet si mbetje e rrezikshme (17 02 drur, qelq dhe plastikë) dhe do të hiqet në mënyrë të drejtë dhe do të transportohet në deponinë komunale.

Prej 491 m3 prej dheut të gërmuar gjatë zbatimit të nën-projekteve nga Nën-projekti për arkitekturë rajonale do të gërmohen 96 m3 për nevojat e instalimit të kablove elektrike dhe 58 m3 për furnizimin me ujë dhe kanalizimeve.

Këto ndikime janë lokale, më të vogla në intensitet, të kufizuara në mjedisin rrethues. Në fazën e zbatimit të nën-projektit, duhet të merrën të gjitha masat e nevojshme në përputhje me detyrimet ligjore për trajtimin e duhur të mbeturinave të gjeneruara. Ndërmarrja publike "Derven" Veles është përgjegjëse për sasinë e gjeneruara të mbetjeve komunale dhe hedhja të tyre në deponi komunale.

Gjatë fazës operative të objekteve të nën-projektit (eko-kampi, shtigje, parkim), si komunale, biodegradabile, mbeturinat e paketimit nga vizitorët në eko-kampët dhe turistëve pritet të prodhojnë llojshmëri të rrymave të mbetjeve, duke përfshirë edhe sasi të vogla të mbeturinave të rrezikshme. Është e mundshme sasi të vogël të mbeturinave të lëngshme nga automjetet (naftë, lëndë djegëse) nga turistët (mbeturina prej lëndëve djegëse të lëngëta, mazut dhe dizel (duke përfshirë edhe përzierjet) 13 07, 13 07 01 *, 13 07 02 dhe 13 07 03 *). Investitori si përgjegjës për funksionimin e parkingut duhet të lidhë një kontratë me një kompani të autorizuar për mirëmbajtjen e rregullt të parkimit dhe menaxhimin e duhur të mbeturinave të rrezikshme.

Ujrat dhe toka

Nënprojekti ndodhet bashkarisht dhe në afërsi të liqenit Mlladost. Rrjedha ujore më e afërt është lumi Vardar, i cila është në 1.5 kilometra, por ka një rrezik të ulët për të qenë të prekur nga aktivitetet e planifikuara për shkak të distancës e treguar. Sipas Rregullores për klasifikimin e lumenjve, liqeneve, rezervuarëve dhe ujërave nëntokësore ("Gazeta zyrtare" nr. 18/99) Mlladost dhe lumi Otovicë bien në klasën e II-të. Uji nga rezervuari Mlladost përdoret për ujitje dhe turizëm.

Ndikimet në ujë (sipërfaqësore dhe nëntokësore) priten në fazën e vendosjes së pajisjeve urbane dhe rindërtimin e shtigjeve për këmbësorë që kryejnë punë me beton, transportin e materialeve të ndërtimit dhe pajisjet, derdhjet aksidentale, të rastësishme të lëndëve djegëse, yndyrat dhe vajrat nga mekanizimi dhe automjetet transportues, si dhe largimin e mbetjeve të krijuara nga aktivitetet e nën-projektit. Duke aplikuar praktikën e mirë të ndërtimit, ndikimet do të minimizohen, afatshkurtëra dhe me rëndësi lokale. Këto ndikime janë lokale, më të vogla në intensitet, të kufizuara në mjedisin rrethues.

Aktivitetet e nën-projektit do të kryhen në shtigjet ekzistuese, ku gjatë aktiviteteve përgatitore do të kryet pastrimi dhe largimi i avullit të vogël vegjetacion (bimësi të ulët në 40 cm - bar, shkurre etj). Si rezultat i punës përgatitore, rruga e shtigjeve rruga e gjurmëve do të kalojë me një zgjerim të vogël dhe të parëndësishëm të gjerësisë së tyre.

Gjatë aktiviteteve për rindërtimin dhe instalimin e pajisjeve urbane, aktivitetet konkrete do të përfshijnë ndërtimin e bazave të betonit, murit mbajtës të kaskadës etj.

Ndikimi i mundshëm afatshkurtër lokal në tokë mund të shkaktojë erozion të tokës si rezultat i punimeve tokësore (humbja e shtresës së sipërme të tokës) nga aktivitetet të rindërtimit.

Duke zbatuar praktikat e mira të ndërtimit dhe masat e propozuara të zbutjes, ndikimet do të minimizohen, afatshkurtra dhe me rëndësi lokale.

Në fazën operative, mund të paraqiten ndikime mbi ujrat sipërfaqësore për shkak të hedhjes së mbeturinave jashtë shportave ose kontenierëve për mbeturina të vendosura në liqenin Mlladost.

Biodiversiteti

Ndikimi i nën-projektit në receptorët e ndjeshëm (organet e ujit dhe biodiversiteti, llojshmëria biologjike) është konsideruar të jetë në intensitet të ulët në rindërtimin dhe në fazën operative të nën-projektit. Si rezultat i makinerisë aktuale në fazën e rindërtimit, pritet nxjerrje lokale të tokës, por edhe heqje të një sasive të vogël të bimësisë natyrore për pastrimin e shtigjeve për këmbësorë / shtigjet e biçikletave mund të shkaktojë humbje të tokës, dhe të kontribuojnë në rritjen e erozionit lokal, mund të ndikojë negativisht në cilësinë e ujërave. Nuk ka lloje dendroflora dhe lloje bimësh të rrezikuara/të rëndësishme, përgjatë rrugës së shtigjeve, të cilat mund të preken nga aktivitetet e rindërtimit.

Në fazën e rindërtimit, efektet mbi llojshmërinë biologjike lokale janë lokale, të vogla në intensitet dhe të kufizuara në mjedisin rrethues.

Lidhur me mbrojtjen e llojeve të peshqeve në liqenin Mlladost, veçanërisht krapit evropian (*Cyprinus carpio*), i cili konsiderohet si i rrezikuar (VU sipas listës së IUCN lista e kuqe) dhe është i mbrojtur, duhet ta ndalojë peshkimin, të krapit sidomos gjatë sezonit të korrjes (maj deri në mes të qershorit).

Gjithashtu është e ndaluar të peshkohen gjatë korrjeve (nga muaji mars deri në qershor) të të gjitha llojeve të tjera të peshkut në liqenin Mlladost nga punëtorët dhe vizitorët / turistët.

Nën-projekti nuk do të shkaktojë fragmentim shtesë të vendjetesëve sepse rrugët / rrugët ekzistojnë dhe nuk do të përdoret tokë shtesë në fushën e gjelbër.

Zbatimi i nën-projektit do të ketë gjithashtu një ndikim pozitiv në biodiversitetin duke promovuar dhe edukuar mbi biodiversitetin e vendndodhjes së nënprojektit të Liqenit Mlladost, si dhe forcimin e objekteve turistike në këtë zonë nëpërmjet vizitimit nga turistët vendas dhe të huaj.

Pyjet dhe peizazhet

Në disa vende përgjatë shtrirjes rrugore (trasë) të vendndodhjes së nën-projektit, do të jetë e nevojshme të hiqen shkurret dhe vegjetacioni i ulët në mënyrë që të pastrohet dhe të zgjerohet shtrirja ekzistuese. Nuk do të ketë heqje ose prerje të pemëve ekzistuese përgjatë rrugës së nën-projektit, si dhe degradimin ose fragmentimin e vendjetesave të bimëve dhe të kafshëve.

Aktivitetet e nën-projektit do të përfshijnë ruajtjen e shtigjeve ekzistuese dhe parkingun në mënyrë që të ruhet autenticiteti i rajonit. Për të arritur këtë, në rrugë do të instalohen pajisjet urbane prej materialeve natyrore prej druri: ulëse, tabela informative, zona pushimi (eko-kamp afër shtegut), shporta për mbeturina, terrene lojërash për fëmijë etj.

Rrugët ekzistuese do të pastrohen nga mbetjet e mundshme të degëve të vogla dhe vegjetacionit të ulët artificial (me një maksimum prej 40 cm).

Për aktivitetin e nënprojektit - rehabilitimi i rrugës asfaltuese ekzistuese deri te punishtja e verës të Sopotit, vegjetacioni i ulët përgjatë 730 m do të pastrohet gjatë gjithë rrugës.

Për veprimtarinë e nën-projektit - instalimi i pajisjeve urbane (kioskë, ulëse, platforma për shikimin e shpendëve) do të pastrohen rreth 72 m² të vegjetacionit të ulët.

Për arkitekturën e peizazhit të nënprojektit, rreth 4,000 m² të vegjetacionit të ulët do të pastrohen dhe do të transportohen në deponinë komunale.

Për të zvogëluar ndikimin mbi mjedisin jetësor, propozohen masa zbutëse dhe duhet të zbatohen rregullisht në përputhje me planin e monitorimit të propozuar.

KONSULTIMI PUBLIK PËR PLANIN E MJEDISIT JETËSOR DHE MENAXHIMIN SOCIAL PËR NËN-PROJEKTIN "LIQENI I ZGJUAR MLLADOST - ATRAKCIONI I PARË INOVATIV TURISTIK NË MAQEDONI"

Qëllimi i Planit për menaxhimin me mjedisin jetësor dhe jetën sociale për "Liqeni i zgjuar Mlladost" është një tërheqje e re turistike në Maqedoni nën-projekti për identifikimin në kohë të ndikimeve mbi mjedisin jetësor që rrjedhin nga zbatimi i aktiviteteve të planifikuara në kuadër të nënprojektit për të cilin propozohen masa për të zbutur ose minimizuar për mbrojtjen e mjedisit jetësor dhe periudhë kohore për zbatimin e masave me persona përgjegjës për zbatimin e planit dhe shpenzimet e parashikuara.

Në përputhje me ESMF-në, ky ESUP duhet të konsultohet publikisht para miratimit përfundimtar të sup-grantit. Pasi drafti i ESUP-it do të miratohet nga PIU Eksperti i mjedisit jetësor dhe specialistë për mjedisin jetësor nga Banka Botërore, do të botohet në anglisht, maqedonisht dhe shqip në faqen e internetit të CDMPEA-së, Agjencia për promovim dhe mbështetje të turizmit dhe faqës së internetit të Komunës së Velesit ku do të mbetet në dispozicion për publikun për të paktën 14 ditë. Kopja juaj do të jetë në dispozicion në CDPMEA, Komuna e Velesit. Thirrje për komentet dhe thirrje për pjesëmarrje në takimin për diskutim publik (me kohë dhe vend) do të shoqërojë PDMJ. Takimi i konsultimeve publike do të mbahet në komunën e Velesit në fund të periudhës konsultative. Në mënyrë proaktive, aplikanti do t'i informojë dhe do t'i ftojë palët e interesuara kryesore të nën-projektit, duke përfshirë edhe OJQ lokale dhe komunitetet e prekura drejtpërdrejtë dhe me mjete të përshtatshme.

Publiku do të përfshihet në procedurën për vlerësimin e ndikimit të nënprojektit në takimin publik të organizuar në hapësirat e komunës së Velesit. Plani për menaxhimin me mjedisin jetësor dhe pyetjet sociale për nën-projektin do të jenë në dispozicion në formë të shtypur në hapësirat e Komunës së Velesit, Qendra për Zhvillimin e rajonit planor të Vardarit dhe do të publikohet në faqen e tyre të internetit. Nga secili institucion, personi për kontakt do të emërohet për të mbledhur komentet mbi Planin e menaxhimit me mjedisin jetësor dhe pyetjet sociale i parashtruar në takimin publik. Kjo do të mundësojë që komentet nga publiku do të përfshihen në versionin përfundimtar të Planit të Menaxhimit Mjedisor dhe Social. Kjo do të bëjë të mundur që komentet të jenë në dispozicion për aplikantët dhe të merren parasysh komentet përkatëse dhe të përfshihen komente mbi komentet dhe vërejtjet në planin përfundimtar për menaxhimin e mjedisit jetësor dhe çështjet sociale.

Zbatimi i Planit të menaxhimit me mjedisin jetësor dhe pyetjet sociale do të sigurojë ndërmarrjen me kohë të masave të propozuara të cilat do të mundësojnë që aktivitetet e nënprojektit të mos kenë ndikime të rëndësishme mbi mjedisin jetësor.

Monitorimi dhe raportimi

Plani i përgaditur i menaxhimit mjedisin jetësor dhe shoqëri për këto nën-projekte do të jetë pjesë e dokumentacionit të tenderit dhe kontratës për të gjitha aktivitetet e nën-projektit. Kontraktuesi do të jetë i detyruar të zbatojë masat e parashikuara sipas Planit për zbutje.

Aplikuesi është përgjegjës për pajtueshmërinë me legjislacionin kombëtar për mjedis jetësor në përgatitjen, zbatimin dhe fazën operative të nën-projektit, ky plan dhe masat që janë të përkufizuara në përgjithësi, si dhe ESMF e nën-projektit të plotë. Pajtueshmëria me aspektet sociale dhe aspektet mjedisore, siç përcaktohet në Planin e monitorimit, është përgjegjësi e aplikuesit. Aplikanti do t'i monitorojë masat e pajtueshmërisë me mjedisin jetësor dhe progresin në zbatimin e tyre, që do të raportojë në Zyrën e projekteve në raportet e rregullta për ecurinë e nën-projektit, si dhe në mënyrë kuartale gjatë periudhës së zbatimit.

Nën-projektet kryesore dhe raportet e VNMJ-ës përgatiten për nën-projektet e planifikuara. Autoritetet i miratojnë Raportet për VNMJ-në (Komuna e Velesit). Masat parandaluese dhe zbutëse të kërkuara në raportet e VNMJ-ës konsiderohen si pjesë integrale e ESUP dhe si të tilla, zbatimi i tyre është i detyrueshëm dhe do të ndiqet dhe do të informohet për të.

Mitigation plan

Aktiviteti nënprojektues	Ndikime të pritura mbi mjedisin jetësor	Masa për lehtësim	Përgjegjësia për zbatimin e masës zbutëse	Periudha për zbatimin e masës zbutëse	Shpenzimet lidhur me zbatimin e masës zbutëse
Faza e konstruimit/rikonstruimit/mbindërtim					
Shënim i duhur i vendndodhjeve të shtegut së shëtitjes dhe rrugës së disponueshme në liqenin Milladost	Ndikimet e mundshme negative sociale dhe shëndetësore për punëtorët dhe popullësinë lokale për shkak të mosrespektimit të masave për mbrojtjen e sigurisë dhe	<p>-Planifikimi i kohës për fillimin e aktiviteteve ndërtimore (gjatë ditëve të punës kur pjesëmarrja në vend turistik nga turistët dhe popullësia lokale është më e vogël),</p> <p>- Zbatimi i praktikave të mira të ndërtimit gjatë aktiviteteve të ndërtimit duke përfshirë:</p> <ul style="list-style-type: none"> • Sigurimi i etiketimit të duhur të lokacioneve të projektit duke përfshirë shiritet dhe shenja paralajmëruese; • Përgatitja e një Plani për siguri gjatë punimit për projektin; • Mbajtja e detyrueshme e pajisjeve dhe veshjeve mbrojtëse nga punëtorët 	Kontraktues Mbikëqyrja Personat e autorizuar nga komuna e Velesit (Inspektori komunal dhe inspektori i mjedisit jetësor)	Para fillimit të aktiviteteve të ndërtimit / rindërtimit	Të planifikuara në buxhetin për performancë /kryerje

Aktiviteti nënprojektues	Ndikime të pritura mbi mjedisin jetësor	Masa për lehtësim	Përgjegjësia për zbatimin e masës zbutëse	Periudha për zbatimin e masës zbutëse	Shpenzimet lidhur me zbatimin e masës zbutëse
	shëndetit në punë	<p>në vend;</p> <ul style="list-style-type: none"> • Vendosje të një bordi informativ në vendin e projektit me të dhëna të përgjithshme për projektin, Kontraktuesin dhe Inxhinierin mbikëqyrës; • Vendosja e shenjave për zvogëlim / kufizimin e shpejtësisë së automjeteve pranë lokacioneve të projektit; • Hyrje e ndaluar për personat e papunësuar brenda lokacioneve të projektit; • Tualete mobile duhet të vendosen në një vend të dukshëm dhe ata rregullisht të zbrazen nga subjekti i autorizuar juridik për këtë qëllim; • Makineritë dhe pajisjet e ndërtimit duhet të përdoren vetëm nga personeli me përvojë dhe të trajnuar për të zvogëluar rrezikun e aksidenteve; • Prania e aparateve të zjarrit në rast zjarri ose dëmtimi tjetër është e detyrueshme; • Të gjithë punëtorët duhet të njoftohen për rreziqet e zjarrit dhe duhet të zbatojnë masa për mbrojtjen nga zjarri dhe duhet të jenë në gjendje të operojnë me aparatet kundër zjarrëve, hidrante dhe pajisje të tjera që përdoren për shuarjen e zjarreve. 			
Aktivitetet përgatitore (gërmimi i tokës për instalimin e pajisjeve urbane, bordet e informacionit,	Ajri (emetimi i gazrave me grimca pluhuri dhe emetimet e CO2, NOx, PAH, SO2 nga burime të lëvizshme	<ul style="list-style-type: none"> - Automjetet dhe makineritë e ndërtimit duhet të mirëmbahen dhe në përputhje me standardet përkatëse të emetimit; - Materiali që transportohet nga automjetet, dhe që lëshon pluhur, duhet të mbulohet; - Furnizuesit e materialeve të ndërtimit (rërë, beton, gur, etj) 	Kontraktues Mbikëqytja Personat e autorizuar nga komuna e Velesit (Inspektori komunal dhe inspektori i	Për të gjithë kohëzgjatjen e aktiviteteve përgatitore dhe aktiviteteve ndërtimore	Të planifikuara në buxhetin për performancë /kryerje

Aktiviteti nënprojektues	Ndikime të pritura mbi mjedisin jetësor	Masa për lehtësim	Përgjegjësia për zbatimin e masës zbutëse	Periudha për zbatimin e masës zbutëse	Shpenzimet lidhur me zbatimin e masës zbutëse
kazanët e mbeturinave, ulëset, shtigjet / shenjat rrugore, ndriçimi i rrugëve në liqenin Mlladost	(automjete, makineri ndërtimi, pajisje ndërtimi);	duhet të kenë PIKN licencë / Elaborat për mjedisin jetësor të lëshuar nga organi kompetent për aktivitetin që ata kryejnë, për trajtim në përputhje me legjislacionin kombëtar, si dhe një koncesion i vlefshëm (nëse për shembull, shfrytëzon rërën); - Mirëmbajtja e rregullt e automjeteve (larja e rrotave) dhe makinerive të ndërtimit në mënyrë që të zvogëlohet rrjedhja e vajrave motorike, emetimet dhe zgjerimi i ndotjes; - Materialet ndërtimore duhet të ruhen në vende të përshtatshme për të reduktuar shpërndarjen e pluhurit; - Spërkatja e lokacionit në ditë të thata dhe me erë, - Aplikimi i maskave mbrojtëse për pluhurin nga ana e punëtorëve	mjedisit jetësor)		
	Gjenerimi i llojeve të ndryshme të mbeturinave dhe trajtimi padrejtë të mbeturinave	- Përgatitja e një programi për menaxhimin e mbeturinave për identifikimin e llojeve të ndryshme të mbetjeve në vend	Kontraktues Mbikëqyrja NPK Derven Personat e autorizuar nga komuna e Velesit (Inspektori komunal dhe inspektori i mjedisit jetësor)	Për të gjithë kohëzgjatjen e aktiviteteve përgatitore dhe aktiviteteve ndërtimore	
	Rritja e nivelit të zhurmës dhe dridhjes si rezultat i	- Klasifikimi i mbeturinave sipas Listës Kombëtare të Mbeturinave (Gazeta Zyrtare Nr. 100/05)	Kontraktues Mbikëqyrja Personat e autorizuar nga	Në fazë të rindërtimit	Të planifikuara në buxhetin për performancë

Aktiviteti nënprojektues	Ndikime të pritura mbi mjedisin jetësor	Masa për lehtësim	Përgjegjësia për zbatimin e masës zbutëse	Periudha për zbatimin e masës zbutëse	Shpenzimet lidhur me zbatimin e masës zbutëse
	përdorimit të makinerive ndërtimore në vendin e nënprojektit		komuna e Velesit (Inspektori komunal dhe inspektori i mjedisit jetësor)		/kryerje
	Ndikimi në cilësinë e ujit në Liqenin Mlladost dhe lumin Vardar	<ul style="list-style-type: none"> - Mbulimi i mbeturinave gjatë transportit për të shmangur shkarkimin e paqëllimtë të mbeturinave, të cilat për shkak të afërsisë së vendndodhjes së nënprojektit me rrjedhat ujore (Liqeni Mlladost dhe lumi Vardar) mund të shkaktojnë përkeqësim të cilësisë së tyre, - Ndalohet fuqimisht largimi i mbetjeve pranë rrjedhave ujore (liqeni Mlladost dhe lumi Vardar), -Menaxhimi i detyrueshëm të mbeturinave në përputhje me legjislacionin kombëtar -Parandalimi i rrjedhjes së substancave të rrezikshme (lëndë djegëse, yndyrna, vajra) nga makineritë e ndërtimit dhe automjetet në ujërat sipërfaqësore afër vendndodhjes së nënprojektit -Ndalimi i riparimeve dhe rimbushjes së makinerive të lëndës djegëse në vendin e ndërtimit 	Kontraktues Mbikëqyrja NPK Derven Personat e autorizuar nga komuna e Velesit (Inspektori komunal dhe inspektori i mjedisit jetësor)	Në fazë të rindërtimit	Të planifikuara në buxhetin për performancë /kryerje
	Ndikimi mbi biodiversitetin	- Të pajisën dhe të dizajnohen shtigjet me më pak shfrytëzim të hapësirës së re natyrore për të minimizuar ndikimet në biodiversitetin.	Kontraktues Mbikëqyrja Personat e autorizuar nga komuna e Velesit	Në fazë të ndërtimit	Të planifikuara në buxhetin për performancë /kryerje

Aktiviteti nënprojektues	Ndikime të pritura mbi mjedisin jetësor	Masa për lehtësim	Përgjegjësia për zbatimin e masës zbutëse	Periodha për zbatimin e masës zbutëse	Shpenzimet lidhur me zbatimin e masës zbutëse
		<ul style="list-style-type: none"> - Nuk lejohet heqja e pemëve dhe vegjetacionit më të ulët (më i lartë se 40 cm) - Gjatë punimeve, pemët nuk do të dëmtohen ose të hiqen. - Pirja e duhanit, dëmtimi i kafshëve, mbledhja e bimëve dhe ushqimeve pyjore është rreptësisht e ndaluar -Kufizoi aktivitetet për rindërtim dhe makineritë e ndërtimit deri në zonën e ndërtimit dhe mos përdorni makineri të rëndë që të parandalohet humbja e biodiversitetit -Zbatimi i praktikave të mira të ndërtimit gjatë kohëzgjatjes së aktiviteteve të nën-projektit (pastrimi i rrugëve ekzistuese, përdorimi i makinerive ndërtimore dhe pajisjeve që gjenerojnë nivele më të ulëta të zhurmës etj.); - Kufizimi i lëvizjes dhe shpejtësisë së automjeteve ndërtimore në nënprojekte, në mënyrë që të shmangët përplasja me llojet e kafshëve; - Planifikimi i aktiviteteve ndërtimore për të shmangur stinët e mbarështimit, folejes dhe të pjelljes (sidomos për të shmangur sezonin e plakjes së <i>Cyprinus carpio</i> (maj-qershor) e cila ka jetuar në liqenin Milladost dhe është identifikuar si e rrezikuar (VU) sipas listës globale IUCN të aktiviteteve të nën- 	(Inspektori komunal dhe inspektori i mjedisit jetësor)		

Aktiviteti nënprojektues	Ndikime të pritura mbi mjedisin jetësor	Masa për lehtësim	Përgjegjësia për zbatimin e masës zbutëse	Periudha për zbatimin e masës zbutëse	Shpenzimet lidhur me zbatimin e masës zbutëse
		<p>projektit me qëllim për të siguruar një proces të vazhdueshëm të fotosintezës së bimësisë ekzistuese që do të ekspozohet në pluhur të mundshëm, është e detyrueshme që të spërkatet ujë në vendin e nënprojektit;</p> <p>-Në fazën e rindërtimit të nënprojektit punëtorëve nuk u lejohej të mbledhin lloje bimore ose prania e mundshme e vezëve nga foletë e zogjve dhe zvarranikëve pranë zonës së nënprojekteve në cilëndo fazë;</p> <p>-Parandalimi i zjarreve të pyjeve duke shmangur zjarret e hapura dhe sjelljet e përgjegjshme të punëtorëve dhe turistëve.</p> <p>- Nuk do të ketë mbeturina</p>			
	Shëndeti dhe siguria e punëtorëve dhe vendorëve	<p>Kontraktuesi duhet të sigurojë sigurinë e punëtorëve gjatë punës së tyre në vendet dhe procedurat e mëposhtme:</p> <p>-Banorët/ banorët lokalë / turistët që jetojnë afër një vendi përmirësimi ose rehabilitimi do të njoftohen për veprimet, qëllimet dhe ndikimet e pafavorshme të përkohshme të parashikuara përmes komunikimit të duhur; takime publike, etj</p> <p>Të gjitha licencat e kërkuara ligjërisht do të fitohen për</p>	Kontraktues Mbikëqyrje	Në fazë të rindërtimit	

Aktiviteti nënprojektues	Ndikime të pritura mbi mjedisin jetësor	Masa për lehtësim	Përgjegjësia për zbatimin e masës zbutëse	Periodha për zbatimin e masës zbutëse	Shpenzimet lidhur me zbatimin e masës zbutëse
		<p>ndërtimin dhe / ose rehabilitimin.</p> <p>- Të gjitha punët do të kryhen në mënyrë të sigurt dhe të disiplinuar, të dizajnuara për të minimizuar ndikimet ndaj banorëve fqinjë dhe mjedisit. Duke përfshirë organizim të transportit për të minimizuar ndikimet në lagjen dhe larjen e gomave të automjeteve për të minimizuar përhapjen e mbetjeve rrugore.</p> <p>- Punëtorët do të jenë në përputhje me praktikat e mira ndërkombëtare (gjithmonë hardhat, maska dhe syze, përforcim, etj).</p> <p>-Punëtorët gjithashtu do të nënshkruhen në përputhje me legjislacionin maqedonas, dhe investuesi do të respektojë të gjitha rregullat higjienike dhe të sigurisë</p> <p>- Një çantë sigurie në rast fatkeqësie do të vendoset pranë vendit të punës për ndërhyrje në rast aksidenti. Kontaktet dhe numrat e urgjencës do të postohen qartë në faqe.</p> <p>-Etiketat e duhura paralajmëruese në vendet e punës, barriera vizuale, etj., Do të përdoren për të</p>			

Aktiviteti nënprojektues	Ndikime të pritura mbi mjedisin jetësor	Masa për lehtësim	Përgjegjësia për zbatimin e masës zbutëse	Periudha për zbatimin e masës zbutëse	Shpenzimet lidhur me zbatimin e masës zbutëse
		<p>parandaluar fatkeqësitë.</p> <ul style="list-style-type: none"> - Plani i menaxhimit të trafikut do të përgatitet për të siguruar rregullimin e trafikut dhe sigurinë. - Të gjithë punëtorët do të trajnohen për sigurinë e tyre dhe përdorimin e PPE, për zbatimin e këtij plani, për përgjigje emergjente, duke përfshirë trajnimin për mbrojtjen nga zjarri. 			
	Ndikime të mundshme në aspektin e peizazhit dhe pamjes	<ul style="list-style-type: none"> - Minimizimi i zonës së ndërtimit sa më shumë që të jetë e mundur (planifikim i kujdesshëm dhe dizajn i aktiviteteve nën-projektuese sipas Planit të Menaxhimit të Trafikut për një periudhë të caktuar kohore) -Të gjitha faqet e internetit që duhet të shërbejnë si depozita të përkohshme për shtresën e punëshme dhe materialet e papërpunuara duhet të propozohen paraprakisht nga projektuesi dhe dizajner. Jo përkohësisht hiqet një lëndë pranë liqenit Mlladost, lumenjve dhe rrjedhave: -Pastrimi i plotë i objekteve ndërtimore menjëherë pas përfundimit të aktiviteteve të rindërtimit sipas pjesës vendore të nën-projektit; - grumbullimi i mbeturinave të gjeneruara në baza ditore, përzgjedhjen e mbeturinave, transportin dhe hedhjen përfundimtare në vende të 	Kontraktues Ofertëdhënës Mbikëqyrja	Gjatë kohës së fazës për rindërtim	

Aktiviteti nënprojektues	Ndikime të pritura mbi mjedisin jetësor	Masa për lehtësim	Përgjegjësia për zbatimin e masës zbutëse	Periudha për zbatimin e masës zbutëse	Shpenzimet lidhur me zbatimin e masës zbutëse
		përshtatshme (sipas llojit të mbeturinave - më shumë detaje mbi drejtimin e mbeturinave)			
	Erozioni i tokës dhe rrëshqitja e tokës	<p>-Fushat e mbuluara me bimësi natyrore të degraduar në vendndodhjen e nën-projektit shteg për këmbësorë dhe parkimi në afërsi të liqenit, ripyllëzimit me lloje të përshtatshme sipas kokës së përgatitur. Projektet për nënprojektin (rregullimi hortikulturar me vegjetacion të ulët - lavandë (300 copë), Juniperus chinensis (400 copë);</p> <p>- nevoja për të ruajtur arna ekzistuese të bimësisë natyrore;</p> <p>-Çdo aktivitet nën-projektues i iniciuar në zonat me rrezik prej erozioni të tokës dhe rrëshqitjet e tokës në kuadër të vendeve të nën-projekteve duhet të ndërmerren vetëm pas mbrojtjes së shpatës nëse është e nevojshme;</p> <p>-Gjatë rindërtimit të rrugëve, duhet të zhvillohet kujdesë e duhur për të shmangur ndalimin e kullimit natyror;</p> <p>-Shmangni ndërtimin në ose në shpatet e pjerrëta lartësisht të rrezikshme dhe shmangni modifikimet që rrisin rrezikun e rrëshqitjeve të dheut;</p> <p>- Minimizimi i zonës ndërtimore aq sa është e mundur;</p> <p>-Faza operative</p> <p>- Mbledhja e mbetjeve të gjeneruara</p>	Kontraktues Ofertëdhënës Mbikëqyrja	Gjatë kohës së fazës për rindërtim	

Aktiviteti nënprojektues	Ndikime të pritura mbi mjedisin jetësor	Masa për lehtësim	Përgjegjësia për zbatimin e masës zbutëse	Periudha për zbatimin e masës zbutëse	Shpenzimet lidhur me zbatimin e masës zbutëse
		<p>komunale nga shportet për mbeturina të vendosura në shtigjet dhe në eko-kampin, dhe pastaj duke rimarrë NPK-ja "Derven" nga Velesi për hedhjen përfundimtare në deponinë lokale Bunardere</p> <p>-Përcaktimi i rregullave që vizitorët e eko-kampit duhet të respektohen në aspektin e aktiviteteve të lejuara dhe performancave të tyre të kufizuara pas orës 23 në drejtim të lëshimeve të zhurmës - mirëmbajtjes së pajisjeve për parandalimin e zjarrit (PP aparatet dhe rrjetit hydrant) në objektet e eko-kampit në liqenin Mlladost.</p>			
Оперативна фаза					
Organizimi i vizitave turistike në liqenin Mlladost	<p>Trajtimi i papërshtatshëm me mbeturinat e krijuara/gjeneruara (kryesisht mbetjet komunale 20 03 01)</p> <p>- Rritja e nivelit të zhurmës nga vizitorët e eko-kampit</p> <p>- paraqitja e incidenteve /</p>	<p>- Mbledhja e mbetjeve të gjeneruara komunale nga shportet për mbeturina të vendosura në shtigjet dhe në eko-kampin, dhe pastaj duke i rimarrë NPK-ja "Derven" nga Velesi për hedhjen përfundimtare në deponinë lokale Bunardere</p> <p>-Përcaktimi i rregullave që vizitorët e eko-kampit duhet të respektohen në aspektin e aktiviteteve të lejuara dhe performancave të tyre të kufizuara pas orës 23 në drejtim të emetimeve të zhurmës - mirëmbajtjes së pajisjeve për parandalimin e zjarrit (PP aparatet dhe rrjetit hydrant) në objektet e eko-kamp në liqenin Mlladost.</p>		Gjatë fazës operative të nën-projektit	Të planifikuara në buxhetin për performancë /kryerje

Aktiviteti nënprojektues	Ndikime të pritura mbi mjedisin jetësor	Masa për lehtësim	Përgjegjësia për zbatimin e masës zbutëse	Periudha për zbatimin e masës zbutëse	Shpenzimet lidhur me zbatimin e masës zbutëse
	fatkeqësive / zjarreve të mundshme				
Mirëmbajtja e shtegut të këmbësorëve, shtegut të çiklizmit dhe rrugës hyrëse rreth liqenit Mlladost	Pastrimi i mbeturinave komunale nëpër shtigjet dhe rrugën e disponueshme	<p>- Nënshkrimi i një kontrate për grumbullimin e mbeturinave komunale nga vendet nënprojektuese me NPK "Derven" nga Velesi</p> <p>- Grumbullimi i rregullt i mbetjeve komunale të krijuara nga turistët nga kontejnerët dhe kontejnerët e vendosura dhe pastrimi i shtigjeve</p>	NPK "Derven"	Vazhdimisht gjatë fazës operative	
Ngritja e vetëdijes publike për ruajtjen e biodiversitetit në komunën e Velesit	Ndikimet në biodiversitetin në vendet e nën-projektit	<p>- Shpërndarja e materialeve edukative për të stimuluar përdorimin e shtigjeve për këmbësorë / biçikleta dhe për të zvogëluar ngasjen ose hapjen e pistave të reja jashtë hapësirës së shënuar.</p> <p>-Turistët që vizitojnë zonat e nën-projektit duhet t'i respektojnë kërkesat dhe udhëzimet e dhëna në tabelat e informacionit, siç janë: ndalimi i krijimit dhe asgjësimit të mbeturinave në përreth zonave, ndalimi i krijimit të zjarreve, ndalimi i shqetësimit të kafshëve dhe mbledhja e papërshtatshme të barnave bimore, ndalimi i gjuetisë së kafshëve, shkatërrimi i vendjetesave së tyre, etj;</p> <p>-Për të kontribuar në mbrojtjen e mjedisit jetësor në zonat e nën-projekteve, gjatë vizitave turistike duhet të angazhohet një person kompetent (udhëheqës turistik) për</p>	Komuna e Velesit / Qendra për Zhvillimin e Rajonit planor të Vardarit	Vazhdimisht gjatë fazës operative	

Aktiviteti nënprojektues	Ndikime të pritura mbi mjedisin jetësor	Masa për lehtësim	Përgjegjësia për zbatimin e masës zbutëse	Periodha për zbatimin e masës zbutëse	Shpenzimet lidhur me zbatimin e masës zbutëse
		t'i siguruar informacionet e nevojshme mbi vlerat natyrore dhe raretetet e vendeve dhe më gjerë			

Plani i monitorimit

I cili	Ku	Si	Kur	Prej kujt	Sa është
<i>Parametër duhet të ndjeket?</i>	<i>Duhet të ndjeket ai parametër?</i>	<i>Duhet të monitorohet/ndjeket ky parametër (çfarë duhet të matet dhe si)?</i>	<i>Duhet të monitorohet ky parametër (koha dhe frekuenca)?</i>	<i>Duhet të ndjeket ky parametër (përgjegjësi)?</i>	<i>Shpenzimi i lidhur me kryerjen e ndjekjes ?</i>
Faza e ndërtimit					
Masat për sigurinë e	Rreth vendndodhjes	Kontrollet vizuale dhe raportimi i	Në fillim të aktiviteteve të	Kontraktues	Të planifikuara në buxhetin për

I cili	Ku	Si	Kur	Prej kujt	Sa është
<i>Parametër duhet të ndjeket?</i>	<i>Duhet të ndjeket ai parametër?</i>	<i>Duhet të monitorohet/ndjeket ky parametër (çfarë duhet të matet dhe si)?</i>	<i>Duhet të monitorohet ky parametër (koha dhe frekuenca)?</i>	<i>Duhet të ndjeket ky parametër (përgjegjësi)?</i>	<i>Shpenzimi i lidhur me kryerjen e ndjekjes ?</i>
punëtorëve dhe vendasve dhe turistëve	së projektit	personave përgjegjëse nga komuna e Velesit	ndërtimit (ditën e parë) me qendër të vëmendjes në masat paraprake për siguri dhe mbrojtje në punë	Mbikqyrje Inspektor i mjedisit jetësor	performancë /kryerje
Identifikimi dhe përzgjedhja primare e llojeve të ndryshme të mbeturinave të krijuara (rrënojat e ndërtimit, mbeturinat komunale)	Në vendin e projektit	Kontrollimet vizuale dhe raportimi deri tek personat e autorizuar komunal	Gjatë fazës së fazës përgatitore dhe fazës së ndërtimit	Kontraktues Mbikqyrje Inspektor për punë komunale Veles	
Mbledhja, ruajtja e përkohshme, shënimi dhe transportimi i mbetjeve të rrezikshme (nëse ndodh gjatë fazës së ndërtimit)	Në një vend të sigurt për depozitimin e përkohshëm të këtij lloji të mbeturinave brenda lokacioneve	Kontrollimi i listës së transportit dhe kushteve të depozitimit	Para transportimit të mbeturinave të rrezikshme	Kontraktuesi Një kompani e autorizuar për grumbullimin dhe transportimin e mbetjeve të rrezikshme me të cilat Kontraktuesi do të nënshkruajë një kontratë	
Përzgjedhja, transportimi dhe asgjësimi përfundimtar i mbeturinave komunale dhe inerte	Në vendndodhjen e projektit	Monitorimi vizual	Pas grumbullimit dhe transportimit të mbeturinave komunale për çdo ditë	Contractor Supervision Environmental Inspector	

I cili	Ku	Si	Kur	Prej kujt	Sa është
<i>Parametër duhet të ndjeket?</i>	<i>Duhet të ndjeket ai parametër?</i>	<i>Duhet të monitorohet/ndjeket ky parametër (çfarë duhet të matet dhe si)?</i>	<i>Duhet të monitorohet ky parametër (koha dhe frekuenca)?</i>	<i>Duhet të ndjeket ky parametër (përgjegjësi)?</i>	<i>Shpenzimi i lidhur me kryerjen e ndjekjes ?</i>
Matja e nivelit të zhurmës	Pranë shtigjeve / eko-kampit	Matja e niveleve të zhurmës në dB (A) me pajisjet përkatëse	Gjatë fazës së ndërtimit gjatë aktivitetit të lartë të mekanizimit (të paktën një herë gjatë punimeve të ndërtimit)	Kontraktues Mbikëqyrës Inspektor i mjedisit jetësor Kompania e akredituar për matjen e zhurmës	
Heqja e mbeturinave të krijuara ose rrjedhja e karburantit ose vajrave nga mekanizimi në ose pranë shtretërve të lumenjve të: Lumit Vardar dhe Liqenit Mlladost, si dhe rrjedhave të tjera më të vogla afër vendndodhjes së nënprojektit	Pranë liqenit Mladost dhe lumit Vardar, që ndodhet 1.5 km larg nga vendndodhja e nënprojektit dhe një rrugë për këmbësorë / çiklizëm pranë liqenit Mlladost	Inspektimi vizual i shtratit të lumit Vardar dhe liqenit Mlladost nëse ka një deponi për mbeturina nga aktivitetet e nënprojekteve dhe, nëse është e nevojshme, monitorimi i shkarkimeve të ujit nga Mlladost (SHBO,SHKO,yn dyra dhe vajra)	Gjatë aktiviteteve përgatitore (gërmimi i tokës) dhe aktivitetet ndërtimore Në rast të ngjarjeve aksidentale të rrjedhjes së karburantit, vajrat në ujërat e liqenit Mlladost nga makineritë dhe pajisjet e ndërtimit	Kontraktues Mbikëqyrës Inspektor i mjedisit jetësor	
Dispozicionimi i mekanizimit ndërtimor të lokacioneve të nën-projektit.	Në të gjitha vendet ndërtimore	Kontrollim i rregullt i orarit të mekanizimit të ndërtimit në lidhje me okupimin e tokës shtesë.	Para fillimit dhe gjatë kohës	Kontraktues	Të planifikuara në buxhetin për performancë /kryerje

I cili	Ku	Si	Kur	Prej kujt	Sa është
<i>Parametër duhet të ndjeket?</i>	<i>Duhet të ndjeket ai parametër?</i>	<i>Duhet të monitorohet/ndjeket ky parametër (çfarë duhet të matet dhe si)?</i>	<i>Duhet të monitorohet ky parametër (koha dhe frekuenca)?</i>	<i>Duhet të ndjeket ky parametër (përgjegjësi)?</i>	<i>Shpenzimi i lidhur me kryerjen e ndjekjes?</i>
Zbatimi i masave të parashikuara për mbrojtjen e biodiversitetit (mirëqenia e kafshëve, parandalimi i vendjetesave dhe humbja e llojeve, etj.)	Në vendndodhjen e projektit	Kontrrollimi vizual i lokacioneve të nën-projektit	Gjatë aktiviteteve për rindërtimin e nën-projekteve	Kontraktues Inspektor i mjedisit jetësor nga Komuna e Velesit	
Operative phase					
Mirëmbajtja e shtegut për këmbësorë / për biçikleta dhe rruga e disponueshme	Në vet vendin e shtigjeve	Inspektimi vizual në vend (nëse është e nevojshme për të zëvendësuar llambat nëse nuk janë në veprim, duke zëvendësuar ato dhe Trajtimi i duhur të llambave që nuk janë në përdorim, ka pajisje urbane të dëmtuar)	Rishikimi i rregullt i shtigjeve (një herë në muaj)	Inspektor i nga Komuna e Velesit NPK "Derven"	Të planifikuara në buxhetin për performancë /kryerje
Shkatërrimi i faunës lokale përreth vendndodhjes	Në vendjetesat e ndjeshme	Në mënyrë vizuale	Gjatë periudhave të ndjeshme (kapja e peshqve ose	Person përgjegjës nga komuna e Velesit / ekspert për diversitetin biologjik / biolog / ekolog	Të planifikuara në buxhetin për performancë /kryerje

I cili	Ku	Si	Kur	Prej kujt	Sa është
<i>Parametër duhet të ndjeket?</i>	<i>Duhet të ndjeket ai parametër?</i>	<i>Duhet të monitorohet/ndjeket ky parametër (çfarë duhet të matet dhe si)?</i>	<i>Duhet të monitorohet ky parametër (koha dhe frekuenca)?</i>	<i>Duhet të ndjeket ky parametër (përgjegjësi)?</i>	<i>Shpenzimi i lidhur me kryerjen e ndjekjes ?</i>
së projektit			periudhat riprodhuese)		

Aneksi 1 Vlerësim nga MMJPH nr.11-3871/2-2017 më 07.08.2018, për nevojën për përpilimin e një Elaborati për ndikimin mbi mjedisin jetësor(Elaborat) për Liqenin e zgjuar Mlladost, atraksioni i parë inovativ turistik në Maqedoni

Republika e Maqedonisë
Ministria e Mjedisit jetësorë
dhe planifikimit hapësinor

Numër Arkivi:11-3871/2

Data: 07.08.2018

Për: KOMONËN E VELESIT

Rr.Panko Brashnar nr.1
Veles

Republika e Maqedonisë
Ministria e Mjedisit
jetësor dhe
planifikimit
hapësinor

Bulevar Goce Delëev nr 18
1000 Shkup
Republika e Maqedonisë
Tel: (02) 3251 400
Faks: (02) 3220 165
E-Posta:
Infoeko@moepp.gov.mk
Sajt: moepp.gov.mk

Lënda: Dorëzim të vlerësimit

Lidhje: Numri Juaj 08-3207/1 nga data 21.06.2018

Të nderuar:

Bashkangjitur kësaj shkrese Ju dorëzojmë Vlerësimin në bazë të Njoftimit Tuaj për qëllimin, që ka të bëjë me projektin :SMART LIQENI – Atraksioni i parë inovativ turistik në Maqedoni në Komunën e Velesit.

Me nderë,

Punoi: Sasho Iliq

Kontrolloi/Pajtohet: Aleksandar Petkovski
Drejtori i Drejtorisë për mjedisin jetësorë
Xhezmi Saliu

MINISTRI

Sadulla Duraki

(vule nga MMJPP dhe vetnënshkrim)

Republika e Maqedonisë

Ministria e Mjedisit jetësorë
dhe planifikimit hapësinor

Numër Arkivi:11-3871/2

Data: 07.08.2018

Republika e Maqedonisë
Ministria e Mjedisit
jetësor dhe
planifikimit
hapësinor

Bulevar Goce Delëev nr 18
1000 Shkup
Republika e Maqedonisë
Tel: (02) 3251 400
Faks: (02) 3220 165
E-Posta:
Infoeko@moepp.gov.mk
Sajt: moepp.gov.mk

Të nderuar,

Në lidhje me Njoftimin Tuaj për qëllimin, që ka të bëjë me proektin SMART LIQENI – Atraksioni i parë inovativ turistik në Maqedoni në Komunën Veles. Drejtoria për mjedisin jetësorë pranë Ministrisë së Mjedisit jetësorë dhe planifikimit hapësinor Ua dorëzon vlerësimin si vijon:

VLERËSIM

Të nderuar,

Për realizimin e proektit SMART LIQENI – Atraksioni i parë inovativ turistik në Maqedoni në Komunën Veles, investuesi është i detyruar të hartojë Elaborat për mbrojtjen e ambientit jetësor.

Arsyetim

- Ju dorëzuar kërkesë për mendim për realizimin e projektit SMART LIQENI – Atraksioni i parë inovativ turistik në Maqedoni në Komunën Veles.
- Konform Ligjit për Mjedisin Hapësinor (“Gazeta zyrtare e Republikës së Maqedonisë” nr.53/2005, 81/2005, 24/2007, 159/2008, 83/2009, 48/2010, 51/2011, 123/2012, 93/2013, 42/2014, 44/2015,39/2016), Rregullorja për veprimtaritë dhe aktivitetet për të cilat

detyrimisht hartohet elaborat, për të cilin jep leje kryetari i komunës, Kryetari i qytetit të Shkupit dhe kryetari i komunave në qytetin e Shkupit (“Gazeta zyrtare e Republikës së Maqedonisë”nr 32/2012, proekti bën pjesë në stojcën 1 kreu XI. Objekte akomoduese dhe veprimtari të shërbimit me ushqim, pika 2. Pushimore dhe objekte tjera për qëndrim më të shkurtë (pushimore fëmijësh dhe të tjera, banesa për mysafirë dhe bungalo, shtëpi fshati dhe kasola pa shërbyes shtëpiak, pushimore për të rinjë dhe pushimore malore) ku janë paraparë më pak se 100 shtretër-jashtë mjedisit të banuar. Projekti bën pjesë edhe në stojcën 1, kreu X. Projekte infrastrukture, pika 2.Riparimi i rrugëve lokale.

Ministria e Mjedisit jetësorë
dhe planifikimit hapësinor

- Nga dokumentacioni i dorëzuar investuesi detyrohet të hartojë Elorat për mbrojtjen e ambientit jetësorë me të cilin do të parashihen të gjitha zgjidhjet për mbrojtjen e ambientit jetësor dhe i njejti duhet të dorëzohet në Komunën Veles si organ kompetent për veprim të mëtutjeshëm.
- Elorati për mbrojtjen e ambientit jetësorë duhet të hartohet konform Regullores për formën dhe përmbajtjen e eloratis për mbrojtjen e ambientit jetësor, procedurën për lejimin e

tyre dhe mënyrën e mbajtjes së regjistrit për eloratet e lejuara nga (“Gazeta zyrtare e Republikës së Maqedonisë” nr.44/2013, 111/14).

Në bazë të asaj që përmendëm më lartë japim pëlqim si në dispozitivin dhe ua bëjmë me dije detyrimin e investuesit që të hartojë Elorat për mbrojtjen e ambientit jetësor.

Me nderë,

Punoi: Sasho Iliq

Kontrollloi/Pajtohet: Aleksandar Petkovski

Republika e Maqedonisë
Ministria e Mjedisit
jetësor dhe
planifikimit
hapësinor

Bulevar Goce Delëev nr 18
1000 Shkup
Republika e Maqedonisë
Tel: (02) 3251 400
Faks: (02) 3220 165
E-Posta:
Infoeko@moepp.gov.mk
Sajt: moepp.gov.mk

Drejtori i

Drejtorisë për mjedisin jetësor

Xhezmi Saliu

(vule nga MMJPP dhe vetnënshkrim)

Aneksi 2 Vendimi për miratimin e Raportit për VNMJ-së (elaborat) për ndërtimin e vendpushimeve dhe objekteve të tjera të qëndrimit të shkurtër (eko kamp me 7 eko-shtëpi) jashtë mjedisit urban, dmth. qendër rekreative lokale Liqeni Mlladost me nr.të ark. 13-3742 / 3 nga 07/18/2018 e lëshuar nga Komuna e Velesit

KOMUNA E VELESIT

Numër:13-3742/3

Prej më 18.07.2018

Mbi bazë të nenit 24 paragraf 7 nga Ligji për mjedis jetësor(“Gazeta zyrtare e RM-së”nr53/05,81/05,24/07,159/0883/09,48/10,124/10,51/11,123/12,93/13,187/13,42/14,44/15,129/15,192/15,39/16), Kryetari I Komunës së Velesit, duke vepruar sipas kërkesës së investitorit Komuna e Velesit, me adresë në rr.”Panko Brashnarov”nr.1 Veles, për miratimin e Elaboratit për mbrojtje të mjedisit jetësor, e parashtruar me numër 13-3742 / 2 prej më 16.07.2018, sjell:

VENDIM

Për miratimin e Elaboratit për mbrojtje të mjedisit jetësor

1.PRANOHET kërkesa e investitorit Komuna e Velesit, me adresë në rr.”Panko Brashnarov”nr.1 Veles, për miratimin e Elaboratit për mbrojtje të mjedisit jetësor, e parashtruar me numër 13-3742 / 2 prej më 16.07.2018.

2.MIRATOHET Elaborati për mbrojtje të mjedisit jetësor, me numër teknik EZHS-119-07/18, i përpiluar nga GEING Krebs und Kofer Interneshnll etj. SHPK Shkup, i verifikuar me nr. 13-3742 / 2 prej më 16.07.2018, për ndërtimin e Vendpushimeve dhe objekteve të tjera për qëndrim të shkurtër(eko kamp dhe 7 bungale), jashtë mjedisit urban, gjegjësisht në zonë qendra rekreative Liqeni Mlladost.

3.Nga dokumentacioni i parashtruar konstatohet që me ndërtimin e eko kampit, në fazën e ndërtimit dhe në fazën e shfrytëzimit nuk do të shkaktohen ndikime të rëndësishme në mjedisin jetësor.

4.OBLIGOHET investitori Komuna e Velesit, plotësisht dhe pa përjashtime të përmbahet kah rezhimi i përshkruar dhe kah masat të parashikuara në Programin për mbrojtje të mjedisit jetësor në përbërje të Elaboratit për mbrojtje të mjedisit jetësor, si dhe kah zgjidhjeve shtesë përderisa gjatë ndërtimit dhe shfrytëzimit të objekteve shfaqet nevojë për vëllim dhe lloj më të madh të parandalimit.

5.Ky vendim hyn në fuqi nga dita e sjelljes së tij.

ARSYETIM

Kërkuesi-investuesi Komuna e Velesit, me adresë në rr.”Panko Brashnarov”nr.1 Veles,nëpërmjet Repartit për aktivitete komunale në Komunën e Velesit parashtrroi kërkesë për miratimin e Elaboratit për mbrojtje të mjedisit jetësor, për ndërtimin e Vendpushimeve dhe objekteve të tjera për qëndrim më të shkurtër(eko kamp shtëpia), me 7 bungalo të parashikuara

jashtë mjedisit urban, gjegjësisht në vendndoshje qendra rekreative liqeni Mlladost, në kuadër të projektit "Smart Ezero(Liqen)-Atraksioni i pare inovativ turistik në Maqedoni".

Vendndodhja e parashikuar për ndërtimin e eko kampit ndodhet në PK 126/6, ZK Bashino sello, Komuna e Velesit.

Elaborati lëndor për mbrojtjen e mjedisit jetësor, me numër teknik EZHS-119-07/18, i përpiluar nga GEING Krebs und Kofler Interneshnll etj. SHPK Shkup, i verifikuar me nr. 13-3742 / 2 prej më 16.07.2018, është i përbërë prej shtojcave tekstuale dhe grafike, në të cilin janë të analizuar elementet përbërëse të domosdoshme, burimet dhe llojet e degradimeve dhe ndotjeve të mundshme të mediave themelore të mjedisit jetësor.

Për shakk se masat e projektuara në fazen e ndërtimit dhe në fazen e shfrytëzimit janë të aplikueshme dhe do t'i përmbushin kërkesat themelore për mbrojtjen e mjedisit jetësor, Kryetari i Komunës së Velesit vendosi si në tekstin-dispozitivin e këtij vendimi.

UDHËZIME PËR Kundër këtij vendimi mund të parashtrohet ankesë në afat prej 15 ditëve nga
MJET e pranimit të vendimit deri te Komisioni shtetror për vendosjen në procedurë
JURIDIK: administrative dhe procedurë nga marrëdhënie pune të shkallës së dytë.

Dorëzuar deri të:

-Investitori

-Arkivi

-Inspektori i autorizuar për mjedisin jetësor.

E ka përgatitur:

Zoran Mecanovski

(vetnëshkrim)

Kryetari

i komunës së Velesit

Ace Kocevski

(vetnëshkrim)

Aneksi 3 Vendimi për miratimin e Raportit për VNMJ-së (elaborat) për rindërtimin/rekonstruimin e shtegut për këmbësorë, shtegut për biçiklizëm dhe rrugë të disponueshme deri tek eko kampi në Liqenin Mlladost me nr. 08-427/2 nga 29/01/2019 e lëshuar nga Komuna e Velesit

KOMUNA E VELESIT

Numër: 08-427/2

Prej më 29/01/2019

Mbi bazë të nenit 24 paragraf 7 nga Ligji për mjedis jetësor (“Gazeta zyrtare e RM-së”nr53/05,81/05,24/07,159/08,83/09,48/10,124/10,51/11,123/12,93/13,187/13,42/14,44/15,129/15,192/15,39/16), Kryetari i Komunës së Velesit, duke vepruar sipas kërkesës së investitorit Komuna e Velesit, nëpërmjet Repartit për aktivitete komunale, me seli në rr.”Panko Brashnarov”nr.1 Veles për miratimin e Elaboratit për mbrojtje të mjedisit jetësor, e parashtruar me numër 23-427/1 prej më 28.01.2019, sjell:

VENDIM

Për miratimin e Elaboratit për mbrojtje të mjedisit jetësor

1.PRANOHET kërkesa e investuesit Komuna e Velesit, me seli në rr.”Panko Brashnarov”nr.1 Veles, për miratimin e Elaboratit për mbrojtje të mjedisit jetësor, e parashtruar me numër 23-427/1 prej më 28.01.2019.

2.MIRATOHET Elaborati për mbrojtje të mjedisit jetësor, me numër teknik EZHS-119-07/18, nga Janari 2019, I përpiluar nga Bashkësia për ndërtimtari, qarkullim dhe shërbime “GEING Krebs und Kofer Interneshnll etj. SHPK Shkup, i verifikuar me nga Komunan e Velesit me nr. 23-427/1 prej më 28.01.2019., për Rekonstruimin e rrugëve lokale të disponueshme deri te lokaliteti “SMART EZERO”-Veles, Komuna e Velesit.

3.OBLIGOHET investuesit Komuna e Velesit, plotësisht dhe pa përjashtime të përmbahet kah regjimi i përshkruar dhe kah masat të parashikuara në Programin për mbrojtje të mjedisit jetësor në përbërje të Elaboratit për mbrojtje të mjedisit jetësor, si dhe kah zgjidhjeve shtesë përderisa gjatë ndërtimit dhe shfrytëzimit të objekteve shfaqet nevojë për vëllim dhe lloj më të madh të parandalimit.

5.Ky vendim hyn në fuqi nga dita e sjelljes së tij.

ARSYETIM

Kërkuesi- Komuna e Velesit, nëpërmjet Repartit për aktivitete komunale, me seli në rr.”Panko Brashnarov”nr.1 Veles, deri te Kryetari i Komunës së Velesit parashtrroi kërkesë për miratimin e Elaboratit për mbrojtje të mjedisit jetësor, për Rekonstruimin e rrugëve lokale të disponueshme deri te lokaliteti “SMART EZERO”-Veles, Komuna e Velesit.

Elaborati lëndor për mbrojtjen e mjedisit jetësor është i verifikuar me nr. 23-427/1 prej më 28.01.2019.

Në elaborat janë të përshkruara burimet dhe llojet e ndotjeve të mundshme mbi bazë e të cilës janë të dimenzionuara dhe përkufizuara masat në Programin për mbrojtje të mjedisit jetësor, të pajtuara aktivitetet me standardet e përshkruara për cilësinë e mjedisit jetësor.

Për shakk se masat e projektuara në fazen e ndërtimit dhe në fazen e shfrytëzimit janë të aplikueshme dhe do t'i përmbushin kërkesat themelore për mbrojtjen e mjedisit jetësor, Kryetari i Komunës së Velesit vendosi si në tekstin-dispozitivin e këtij vendimi.

UDHËZIME PËR Kundër këtij vendimi mund të parashtrohet ankesë në afat prej 15 ditëve
MJET nga dita e pranimit të vendimit deri te Komisioni shtetror për vendosjen në
JURIDIK: procedurë administrative dhe procedurë nga marrëdhënie pune të shkallës së dytë.

Dorëzuar deri të:

- Kërkuesi
- Arkivi

E ka përgatitur: vetnëshkrim

E ka kontrolluar: vetnëshkrim

KRYETARI

i Komunës së Velesit
Ace Kocevski

(vetnëshkrim)

Aneksi 4 Miratim për rindërtim të linjës së infrastruktures-Shteg për këmbësorë dhe vendparkim përgjatë Liqenit Mlladost i lëshuar nga Komuna e Velesit

(stema e RM-së)

REPUBLIKA E MAQEDONISË

Komuna e Velesit

UP nr.1309-157

Nga 30.10.2018

Komuna e Velesit duke vendosur sipas kërkesës së Komunës së Velesit me seli në rr.”Panko Brashnarov”nr.1 Veles, parashtruar nën UP nr.1309-157 prej nga 16.10.2018, për Rindërtimin e objektit të linjës së infrastruktures- Shteg për këmbësorë dhe vendparkim përgjatë Liqenit Mlladost”(ose PK nr.108/2, ZK Bashino Sello-jashtë g.r.i dhe PK nr.784/1. ZK Bashino Sello-jashtë g.r.i), Komuna e Velesit mbi bazë të nenit 97-v nga Ligji për ndërtimtari(“Gazeta Zyrtare e Republikës së Maqedonisë” nr.130/09....168/18), a në lidhje me nenin 88 nga Ligji për procedure të përgjithme administrative(“Gazeta Zyrtare e Republikës së Maqedonisë” nr.124/15), e solli këtë:

VENDIM PËR RINDËRTIM

MIRATOHET kërkesa e Komunës së Velesit me seli në rr.” .”Panko Brashnarov”nr.1 Veles për Rindërtimin e objektit të linjës së infrastruktures- Shteg për këmbësorë dhe vendparkim përgjatë Liqenit Mlladost”(ose PK nr.108/2, ZK Bashino Sello-jashtë p.n. dhe PK nr.784/1. ZK Bashino Sello-jashtë p.n.), Komuna e Velesit, sipas Projektit themelor për rindërtimin e shtegut dhe vendparkimit përgjatë liqenit “Mlladost”, me numër teknik 474/18 prej në gusht 2018, i përpunuara nga SHPSH”ATREKS”, SHPKNJP,Shkup(me seli në rr.”Dame Gruev”nr.5-3/4 në Shkup).

ARSYETIM

Kërkuesi- Komuna e Velesit, me seli në rr.”Panko Brashnarov”nr.1 Veles, parashtrroi kërkesë për Rindërtimin e objektit të linjës së infrastruktures- Shteg për këmbësorë dhe vendparkim përgjatë Liqenit Mlladost”(ose PK nr.108/2, ZK Bashino Sello-jashtë p.n. dhe PK nr.784/1. ZK Bashino Sello-jashtë p.n.), Komuna e Velesit, UP nr.1309-157 prej nga 16.10.2018.

Kah kërkesa është paraqitur:

1. Projekt themelor për rindërtimin e shtegut dhe vendparkimit përgjatë liqenit “Mlladost”, me numër teknik 474/18 prej në gusht 2018, i përpunuara nga SHPSH”ATREKS”, SHPKNJP,Shkup(me seli në rr.”Dame Gruev”nr.5-3/4 në Shkup).
2. Raport i përpiluar përfundimtar nga kontrolli/revizioni i kryer me numër tekn.212/18prej në Gusht,2018 nga ana e DPIK”Studio Xhon dhe Xhoni”,SHPK Shkup(me seli në rr.”Ankarska” nr.23-2 në Shkup).

3. Fletëpronësia nr.1073(për PK nr.108/2) me nr.1105/10403/2018 dhe Fletëpronësia nr.1038(për PK nr.784/1) me nr.1105/10405/2018 në ZK Bashino sello jashtë p.n. prej më 06.08.2018, të lëshuara nga AKP,Reparti Veles.
4. Vërtetim për instalime nëntokësore dhe mbitokësore të rrjetit të shpërndarjes dhe objekti nga EVN Maqedoni SHA Shkup "KEC" Veles me nr.14-2664/1 prej më 24.10.2018.
5. Informimi për ekzistimin e tk. Instalimeve nëntokësore nga Telekom Maqedon SHA Shkup me nr.ark.07-270335/2 prej më 05.09.2017.
6. Vlerësime dhe leje për rindërtim
 - Shprehje nga NPK"Derwen" Veles nr.09-2565/2 prej më 25.10.2018
 - EVN Elektrodistribucioni KEC Veles-vlerësim me nr.11-2719/1 prej më 25.10.2018.

Mbi bazë të lartë së përmendurës u vendos sikur në tekstin e këtij vendimi.

Këshillë ligjore: Kundër vendimit me Up.nr.1309-157 të Komunës së Velesit mund të parashtrohet ankesatë në afat prej 15 ditëve nga dita e pranimit të vendimit nëpërmjet këtij organi deri tek organi I drejtorisë shtetërore kompetent për kryerjen e punëve nga fusha e ndërtimit të hapësirës.Ankesa parashtrohet me pagesë prej 250,00 denarë në llogari të BKRM nr.10000000063095, llogari për pagesë 840-111-03182 qellimi i pagesës Tarifë administrative dhe kodi I të ardhurave 722 315 00.

Dorëzuar deri te:Komuna e Velesit

E ka punuar:

Kshilltar për zhvillimin e
planeve urbane

Vladimir Trajkov inxh.i dipl.ark.

(vetnëshkrim)

E ka kontrrolluar:

Udhëheqësi i repartit
për urbanizëm dhe mbrojtje
të mjedisit jetësor

Zoran Mekanovski,inxh.i dipl.ndërt.

(vetnëshkrim)

E ka miratuar:

Udhëheqësi i repartit
për urbanizëm dhe mbrojtje
të mjedisit jetësor

Zoran Mekanovski,inxh.i dipl.ndërt.

(vetnëshkrim)

Kryetari

i Komunës së Velesit

Ace Kocevski

(vetnëshkrim)

Aneksi 5 Miratim për rindërtim të linjës së infrastruktures-Rrugë lokale deri te Veraria Sopot

(stema e RM-së)

REPUBLIKA E MAQEDONISË

Komuna e Velesit

UP nr.1309-171

Nga 22.11.2018

Komuna e Velesit duke vendosur sipas kërkesës së Komunës së Velesit me seli në rr.”Panko Brashnar”nr.1 Veles, parashtruar nën UP nr.1309-171 prej nga 14.11.2018, për Rindërtimin e objektit të linjës së infrastruktures- Rrugë lokale deri te bodrumi i verës Sopot-Komuna e Velesit (ose pjesë e PK nr.563/5, PKnr.610/1,PK nr.819 dhe PK nr.618, ZK Novaçanë) mbi bazë të nenit 97-v nga Ligji për ndërtimtari(“Gazeta Zyrtare e Republikës së Maqedonisë” nr.130/09....168/18), a në lidhje me nenin 88 nga Ligji për procedurë të përgjithme administrative(“Gazeta Zyrtare e Republikës së Maqedonisë” nr.124/15), e solli këtë:

VENDIM PËR RINDËRTIM

MIRATOHET kërkesa e Komunës së Velesit me seli në rr.”Panko Brashnar”nr.1 në Veles për Rindërtimin e objektit të linjës së infrastruktures- Rrugë lokale deri te bodrumi i verës Sopot-Komuna e Velesit (ose pjesë e PK nr.563/5, PKnr.610/1,PK nr.819 dhe PK nr.618, ZK Novaçanë) sipas Projektit themelor për rindërtimin e rrugës lokale deri te bodrumi i verës “Stobi”, me numër teknik 05-15/18 prej në gusht 2018, i përpunuar nga SHPTSH”URBAN PROEKT LTD”, SHPKNJP,Shkup(me seli në rr.”Rafaello Batino”nr.72 në Shkup).

ARSYETIM

Kërkuesi- Komuna e Velesit, me seli në rr.”Panko Brashnar”nr.1 Veles, parashtrroi kërkesë për Rindërtimin e objektit të linjës së infrastruktures- Rrugë lokale deri te bodrumi i verës Sopot-Komuna e Velesit (ose pjesë e PK nr.563/5, PKnr.610/1,PK nr.819 dhe PK nr.618, ZK Novaçanë) Komuna e Velesit, me UP nr.1309-171 prej më 14.11.2018.

Kah kërkesa është paraqitur:

1. Projekt themelor për rindërtimin e Rrugës lokale deri te bodrumi i verës Sopot-Komuna e Velesit me numër teknik 05-15/18 prej në gusht 2018, i përpunuar nga SHPTSH ”URBAN PROEKT LTD”, SHPKNJP,Shkup(me seli në rr.”Rafaello Batino”nr.72 në Shkup).
2. Raport i përpiluar revident me numër tekn.169/18 prej në Gusht,2018 nga ana e SHPSH”TEKTON INZHENERING”,SHPKNJP Kavadarë(me seli ne rr.”Veljko Vllahoviq” nr.1-1 /19 në Kavadarë).

3. Vendim për konstatimin e statusit ligjor të objektit të linjës infrastrukturore me nu.UP nr.1306-386 prej më 26.10.2018 lëshuar nga Komuna e Velesit, fletëpronësi të objekteve infrastrukturore nr.1202 me nr.1134-4/2018 prej më 16.11.2018 lëshuar prej AKP Reparti i Velesit dhe skicë prej MAK Edit prej më 17.10.2018
4. Fletëpronësi nr.120(për PK nr.563/5) me nr.1105/10423/2018 ,fletëpronësi nr.120(për PK nr.610/1) me nr.1105/10420/2018, fletëpronësi nr.33(për PK nr.819) me nr.1105/10424/2018 dhe fletëpronësi nr.28(për PK nr.618) me nr.1105/10421/2018 në ZK Novaçanë të gjitha prej më 06.08.2018, të lëshuara nga AKP,Reparti Veles.
5. EVN Maqedoni SHA Shkup “KEC” Veles -Vërtetim për instalime nëntokësore dhe mbitokësore të rrjetit të shpërndarjes dhe objekti nga me nr.14-2661/2 prej më 24.10.2018.
6. Telekom Maqedon SHA Shkup -Informimi për ekzistimin e tk. instalimeve nëntokësore me nr.ark.07-694690/2 prej më 02.11.2018
7. NPK “Derven”-Informacion për instalime nëntokësore me nr.08-5361/6 prej më 29.10.2018.
8. Vlerësime dhe leje për rindërtim
 - Shprehje nga NPK”Derven” Veles nr.09-2775/2 prej më 21.11.2018
 - EVN Elektrodistribucimi KEC Veles-vlerësim me nr.2965/1 prej më 21.11.2018.

Mbi bazë të lartë së përmendurës u vendos sikur në tekstin e këtij vendimi.

Këshillë ligjore: Kundër vendimit me Up.nr.1309-157 të Komunës së Velesit mund të parashtrahet ankesatë në afat prej 15 ditëve nga dita e pranimit të vendimit nëpërmjet këtij organi deri tek organi i drejtorisë shtetërore kompetent për kryerjen e punëve nga fusha e ndërtimit të hapësirës.Ankesa parashtrahet me pagesë prej 250,00 denarë në llogari të BKRM nr.10000000063095, llogari për pagesë 840-111-03182 qellimi i pagesës Tarifë administrative dhe kodi I të ardhurave 722 315 00.

Dorëzuar deri te:Komuna e Velesit

E ka punuar:

Kshilltar për zhvillimin e
planeve urbane

Vladimir Trajkov inxh.i dipl.ark.

(vetnëshkrim)

E ka kontrolluar:

Udhëheqësi i repartit
për urbanizëm dhe mbrojtje
të mjedisit jetësor

Zoran Mecanovski, inxh.i dipl.ndërt.

(vetnëshkrim)

E ka miratuar:

Udhëheqësi i repartit
për urbanizëm dhe mbrojtje
të mjedisit jetësor

Zoran Mecanovski, inxh.i dipl.ndërt.

(vetnëshkrim)

Kryetari

i Komunës së Velesit

Ace Kocevski

(vetnëshkrim)

Aneksi 6 Miratim për rindërtim të linjës së infrastruktures-Rrugë të disponueshme deri tek Eko-kampi lëshuar nga Komuna e Velesit

(stema e RM-së)

REPUBLIKA E MAQEDONISË

Komuna e Velesit

UP nr.1309-170

Nga 22.11.2018

Komuna e Velesit duke vendosur sipas kërkesës së Komunës së Velesit me seli në rr.”Panko Brashnar”nr.1 Veles, parashtruar nën UP nr.1309-170 prej më 14.11.2018, për Rindërtimin e objektit të linjës së infrastruktures- Rrugë të disponueshme deri tek Eko-kampi Komuna e Velesit (ose pjesë e PK nr.108/1, dhe PK nr.126/6, ZK Bashino sello-jashtë p.n. në v.th.”Golem Rid”-liqeni Mlladost), komuna e Velesit mbi bazë të nenit 97-v nga Ligji për ndërtimtari(“Gazeta Zyrtare e Republikës së Maqedonisë” nr.130/09....168/18), a në lidhje me nenin 88 nga Ligji për procedurë të përgjithme administrative(“Gazeta Zyrtare e Republikës së Maqedonisë” nr.124/15), e solli këtë:

VENDIM PËR RINDËRTIM

MIRATOHET kërkesa e Komunës së Velesit me seli në rr.” Panko Brashnar”nr.1 në Veles për Rindërtimin e objektit të linjës së infrastruktures- Rrugë të disponueshme deri tek Eko-kampi Komuna e Velesit (ose pjesë e PK nr.108/1, dhe PK nr.126/6, ZK Bashino sello-jashtë p.n. në v.th.”Golem Rid”-liqeni Mlladost), komuna e Velesit, sipas Projektit themelor për rindërtimin e rrugës së disponueshme deri tek Eko-kampi Komuna e Velesit me numër teknik 05-16/18 prej në gusht 2018, i përpunuar nga SHPTSH”URBAN PROEKT LTD”, SHPKNJP, Shkup(me seli në rr.”Rafaello Batino”nr.72 në Shkup).

ARSYETIM

Kërkuesi- Komuna e Velesit, me seli në rr.”Panko Brashnar”nr.1 Veles, parashtrroi kërkesë për Rindërtimin e objektit të linjës së infrastruktures- Rrugë lokale deri te bodrumi i verës Sopot-Komuna e Velesit (ose pjesë e PK nr.563/5, PKnr.610/1,PK nr.819 dhe PK nr.618, ZK Novaçanë) Komuna e Velesit, me UP nr.1309-171 prej më 14.11.2018.

Kah kërkesa është paraqitur:

1. Projekt themelor për rindërtimin e rindërtimin e rrugës së disponueshme deri tek Eko-kampi Komuna e Velesit me numër teknik 05-16/18 prej në gusht 2018, i përpunuar nga SHPTSH”URBAN PROEKT LTD”, SHPKNJP, Shkup(me seli në rr.”Rafaello Batino”nr.72 në Shkup).

2. Raport i përpiluar revident me numër tekn.168/2018 prej në Gusht,2018 nga ana e SHPSH "TEKTON INZHENERING", SHPKNJP Kavadarë(me seli ne rr."Veljko Vllahoviq" nr.1-1 /19 në Kavadarë).
3. Vendim për konstatimin e statusit ligjor të objektit të linjës infrastrukturore me nu.UP nr.1306-388 prej më 26.10.2018 lëshuar nga Komuna e Velesit, fletëpronësi të objekteve infrastrukturore nr.1203 me nr.1134-5/2018 prej më 16.11.2018 lëshuar prej AKP Reparti i Velesit dhe skicë prej MAK Edit prej më 22.10.2018
4. Fletëpronësi nr.1124(për PK nr.108/1) me nr.1105/10404/2018 , dhe fletëpronësi nr.608(për PK nr.126/6) me nr.1105/10401/2018 në ZK Nbashino sello jashtë p.n. prej më 06.08.2018, të lëshuara nga AKP,Reparti Veles.
5. EVN Maqedoni SHA Shkup "KEC" Veles -Vërtetim për instalime nëntokësore dhe mbitokësore të rrjetit të shpërndarjes dhe objekti nga me nr.14-2660/2 prej më 24.10.2018.
6. Telekom Maqedon SHA Shkup -Informimi për ekzistimin e tk. instalimeve nëntokësore me nr.ark.07-694689/2 prej më 02.11.2018
7. NPK "Derven"-Informacion për instalime nëntokësore me nr.08-5362/6 prej më 29.10.2018.
8. Vlerësime dhe leje për rindërtim
 - Shprehje nga NPK"Derven" Veles nr.09-2774/2 prej më 21.11.2018
 - EVN Elektrodistribucimi KEC Veles-vlerësim me nr.11-2966/1 prej më 21.11.2018.

Mbi bazë të lartë së përmendurës u vendos sikur në tekstin e këtij vendimi.

Këshillë ligjore: Kundër vendimit me Up.nr.1309-170 të Komunës së Velesit mund të parashtrohet ankesatë në afat prej 15 ditëve nga dita e pranimit të vendimit nëpërmjet këtij organi deri tek organi I drejtorisë shtetore kompetent për kryerjen e punëve nga fusha e ndërtimit të hapësirës.Ankesa parashtrohet me pagesë prej 250,00 denarë në llogari të BKRM nr.10000000063095, llogari për pagesë 840-111-03182 qellimi i pagesës -tarifë administrative dhe kodi i të ardhurave 722 315 00.

Dorëzuar deri te:Komuna e Velesit

E ka punuar:

Kshilltar për zhvillimin e
planeve urbane

Vladimir Trajkov inxh.i dipl.ark.

(vetnëshkrim)

E ka kontrrolluar:

Udhëheqësi i repartit
për urbanizëm dhe mbrojtje
të mjedisit jetësor

Zoran Mecanovski, inxh.i dipl.ndërt.

(vetnëshkrim)

E ka miratuar:

Udhëheqësi i repartit
për urbanizëm dhe mbrojtje
të mjedisit jetësor

Zoran Mecanovski, inxh.i dipl.ndërt.

(vetnëshkrim)

Kryetari

i Komunës së Velesit

Ace Kocevski

(vetnëshkrim)

Aneksi 7 Miratimi për vendosje të pajisjes urbane në Eko-kampin lëshuar nga Komuna e Velesit

REPUBLIKA E MAQEDONISË

Komuna e Velesit

Numër 08-5450/2

Data 29.10.2018

Veles

KOMUNA E VELESIT

MUNICIPALITY OF VELES

Kryetari i Komunës së Velesit duke vendosur sipas kërkesës së Komunës së Velesit, rr."Panko Brashnar"nr.1 Veles, me nr.13-5450/1 prej më 24.10.2018, për miratimin e vendosjes së pajisjeve urbane e cila do të jetë e vendosur si pjesë përbërëse dhe është në funksion dhe në implementim të një projekti bashkëkohor për Eko-turizëm, nëpërmjet projektit Eko-Kam dhe park aventurash për fëmijë në pjesë përreth liqenit "Mlladost"(pjesë e PK nr.126/6,ZK Bashino sello-jashtë p.n.), Komuna e Velesit mbi bazë të programit për pajisje urbane në territorin e Komunës së Velesit me nr.25-1663/9 prej më 30.03.2018("Lajmëtari zyrtar i Komunës së Velesit nr.5/18 dhe 9/18"), neni 10 nga Vendimi për konstatimin e nevojës për vendosjen e pajisjeve urbane dhe për kushtet, mënyrën dhe procedurën për lëshimin e miratimit për vendosjen e pajisjeve urbane("Lajmëtari zyrtar i Komunës së Velesit nr.1/13 dhe 17/13") dhe neni 80 paragraf 2 nga Ligji për ndërtim ("Lajmëtari zyrtar i Komunës së Velesit nr.130/09... 168/18) dhe Ligji mbi procedurën e përgjithshme administrative ("Gazeta Zyrtare e RM" nr.124/15) e sjell këtë:

MIRATIM

PËR VENDOSJEN E PAJISJEVE URBANE

I miratohet Komunës së Velesit, rr."Panko Brashnar"nr.1 Veles, vendosje të pajisjeve urbane si pjesë përbërëse dhe e njëjta është në funksion dhe në implementim të një projekti bashkëkohor për Eko-turizëm, nëpërmjet projektit Eko-Kam dhe park aventurash për fëmijë në pjesë përreth liqenit "Mlladost"(pjesë e PK nr.126/6,ZK Bashino sello-jashtë p.n.), Komuna e Velesit, dorëzuar me nr.tekn. 07-2018-4 prej në Korrik 2018 për kohëzgjatje prej 365 ditëve përkatësisht prej më 30.10.2018 deri më 29.10.2019.

Kërkuesi Komuna e Velesit, rr."Panko Brashnar"nr.1 Veles, është e detyruar të vendose pajisje urbane duke i respektuar standardet e Vendimit për vërtetimin e standardeve për vendosjen e objekteve kohore dhe pajisjet urbane("Lajmëtari zyrtar i Komunës së Velesit nr.01/13,17/13 dhe 5/18") dhe sipas Elaboratit(projektit) të paraqitur për vendosjen e pajisjeve urbane me nr.tekn. 07-2018-4 prej në Korrik 2018.

Pronësi i vendimit është i detyruar rregullisht të kujdeset për higjienën e hapësirës publike ku ka lëvizje dhe pajisjen urbane ta mbaje në gjendje të drejtë, të pastër dhe vizuelisht tërheqëse dhe të mbaje llogari për lëvizjen normale të këmbësorëve.

Pas kalimit të afatit pronësi i vendimit është i detyruar ta vazhdojë të njëjtin ose ta largojë pajisjen urbane dhe hapësirën publike ta sjellë në gjendjen parësore.

A R S Y E T I M

Kërkuesi Komuna e Velesit, rr. "Panko Brashnar" nr.1 Veles, parashtroi kërkesë nr.13-5450/1 më 24.10.2018 për Vendosje të pajisjeve urbane si pjesë përbërëse dhe e cila do të jetë në funksion dhe në implementimin e një projekti bashkëkohor për Eko-turizëm, nëpërmjet projektit Eko-Kam dhe park aventurash për fëmijë në pjesë përreth liqenit "Mlladost" (pjesë e PK nr.126/6, ZK Bashino sello-jashtë p.n.), Komuna e Velesit. Pajisja urbane përbëhet prej tundësve, luhatësve, strehave, hapësirat e shtruara, kamp shtëpiza prej druri (të thjeshta dhe në formë të fuçit), tribina druri në funksion të parkur-shtegut të parashikuar, ulëse, eko-klasa me tavolina dhe karrige druri prej trungjeve të rëna, platforma druri, anije druri, shtëpizë e hapur e lëvizshme druri, platform me litarë, urë që do të mbahet nga litarë me luhatëse dhe elemente të tjera të ngjajshme nga pajisja urbane të cilat do të jenë në funksion dhe zbatim të projektit bashkëkohor për Eko-turizëm nëpërmjet konceptit "Smart lake Mladost".

Aneksi 8 Miratimi për instalimin e pajisjeve urbane në kuadër të projektit për arqitekturë të peizazhit përgjatë liqenit Mlladost, lëshuar nga Komuna e Velesit

REPUBLIKA E MAQEDONISË

Komuna e Velesit

Numër 08-5257/2

Data 26.10.2018

Veles

KOMUNA E VELESIT

MUNICIPALITY OF VELES

Kryetari i Komunës së Velesit, duke vendosur sipas kërkesës së Komunës së Velesit, rr."Panko Brashnar"nr.1 Veles, me nr.13-5257/2 prej më 12.10.2018, për miratimin e vendosjes së pajisjeve urbane(trupa ndriçuese, ulëse për të ndejtur, fontanë, shporta për mbeturina, hapësira të shtruara dhe të ngj.) si pjesë përbërëse të projektit për Arqitekturë të peizazhit për rrypin bregdetar nën një shteg në pjesë përreth liqenit "Mlladost" (pjesë e PK nr.108/2, ZK Bashino sello-jashtë p.n.), Komuna e Velesit mbi bazë të Programit për pajisje urbane në territorin e Komunës së Velesit me nr.25-1663/9 prej më 30.03.2018("Lajmëtari zyrtar i Komunës së Velesit nr.5/18 dhe 9/18"), neni 10 nga Vendimi për konstatimin e nevojës për vendosjen e pajisjeve urbane dhe për kushtet, mënyrën dhe procedurën e lëshimit të miratimit për vendosjen e pajisjeve urbane("Lajmëtari zyrtar i Komunës së Velesit nr.1/13 dhe 17/13") dhe neni 80 paragraf 2 nga Ligji për ndërtim ("Lajmëtari zyrtar i Komunës së Velesit nr.130/09... 168/18) dhe Ligji mbi procedurën e përgjithshme administrative ("Gazeta Zyrtare e RM" nr.124/15) e sjell këtë:

MIRATIM

PËR VENDOSJEN E PAJISJEVE URBANE

I miratohet Komunës së Velesit, rr."Panko Brashnar"nr.1 Veles, vendosje të pajisjeve urbane trupa ndriçuese, ulëse për të ndejtur, fontanë, shporta për mbeturina, hapësira të shtruara dhe të ngj. si pjesë përbërëse të projektit për Arqitekturë të peizazhit për rrypin bregdetar nën një shteg në pjesë përreth liqenit "Mlladost" (pjesë e PK nr.108/2, ZK Bashino sello-jashtë p.n.), Komuna e Velesit dorëzuar me nr.tekn. 04-18/08 prej në Gusht, Shkup për kohëzgjatje prej 365 ditëve përkatësisht prej më 26.10.2018 deri më 25.10.2019.

Kërkuesi Komuna e Velesit, rr."Panko Brashnar"nr.1 Veles, është e detyruar të vendose pajisje urbane duke i respektuar standardet e Vendimit për vërtetimin e standardeve për vendosjen e objekteve kohore dhe pajisjet urbane("Lajmëtari zyrtar i Komunës së Velesit nr.01/13,17/13 dhe 5/18") dhe sipas Elaboratit(projektit themelor) të paraqitur për vendosjen e pajisjeve urbane me nr.tekn. 04-18/08 prej në Gusht, Shkup.

Pronësi i vendimit është i detyruar rregullisht të kujdeset për higjienën e hapësirës publike ku ka lëvizje dhe pajisjen urbane ta mbaje në gjendje të drejtë, të pastër dhe vizuelisht tërheqëse dhe të mbaje llogari për lëvizjen normale të këmbësorëve.

Pas kalimit të afatit pronësi i vendimit është i detyruar ta vazhdojë të njëjtin ose ta largojë pajisjen urbane dhe hapësirën publike ta sjellë në gjendjen parësore

A R S Y E T I M

Kërkuesi Komuna e Velesit rr. "Panko Brashnar" nr.1 Veles, parashtrori kërkesë me nr.13-5257/1 më 12.10.2018 për marrjen e miratimit për Vendosije të pajisjeve urbane- trupa ndriçuese, ulëse për të ndejtur, fontanë, shporta për mbeturina, hapësira të shtruara dhe të ngj. si pjesë përbërëse e projektit për Arqitekturë të peizazhit për rrypin bregdetar nën një shteg në pjesë përreth liqenit "Mlladost" (pjesë e PK nr.108/2, ZK Bashino sello-jashtë p.n.), Komuna e Velesit

Aneksi 9 Miratimi për vendosje të një platforme për vëzhgimin e shpendeve në kuadër të Eko-kampit, lëshuar nga Komuna e Velesit

REPUBLIKA E MAQEDONISË

Komuna e Velesit

Numër 08-5553/2

Data 31.10.2018

Veles

KOMUNA E VELESIT

MUNICIPALITY OF VELES

Kryetari i Komunës së Velesit, duke vendosur sipas kërkesës së Komunës së Velesit, rr."Panko Brashnar"nr.1 Veles, me nr.13-5553/2 prej më 31.10.2018, për marrjen e miratimit për vendosjen e pajisjes urbane- Platformë për vëzhgimin e shpendeve e cila do të jetë e vendosur në pjesë përreth liqenit "Mlladost" (pjesë e PK nr.126/6, ZK Bashino sello-jashtë p.n.), Komuna e Velesit, e vendosur mbi bazë të Programit për pajisje urbane në territorin e Komunës së Velesit me nr.25-1663/9 prej më 30.03.2018("Lajmëtari zyrtar i Komunës së Velesit nr.5/18 dhe 9/18"), neni 10 nga Vendimi për konstatimin e nevojës për vendosjen e pajisjeve urbane dhe për kushtet, mënyrën dhe procedurën e lëshimit të miratimit për vendosjen e pajisjeve urbane("Lajmëtari zyrtar i Komunës së Velesit nr.1/13 dhe 17/13") dhe neni 80 paragraf 2 nga Ligji për ndërtim ("Lajmëtari zyrtar i Komunës së Velesit nr.130/09... 168/18) dhe Ligji mbi procedurën e përgjithshme administrative ("Gazeta Zyrtare e RM" nr.124/15) e sjell këtë:

MIRATIM

PËR VENDOSJEN E PAJISJEVE URBANE

I miratohet Komunës së Velesit, rr."Panko Brashnar"nr.1 Veles, vendosje të pajisjeve urbane - Platformë për vëzhgimin e shpendeve e cila do të jetë e vendosur si element i pajisjes urbane në vendndodhjen e Eko-Kampit dhe të parkut aventurash për fëmijë në pjesë përreth liqenit "Mlladost" (pjesë e PK nr.126/6, ZK Bashino sello-jashtë p.n.), Komuna e Velesit. E njëjta është pjesë përbërëse dhe është në funksion dhe në zbatim të projektit bashkëkohor për Eko-turizëm e paraqitur nëpërmjet Elaboratit për pajisje urbane me nr.tekn. 06-08/2018 prej në Gusht, Shkup,2018 për kohëzgjatje prej 365 ditëve përkatësisht prej më 31.10.2018 deri më 30.10.2019.

Kërkuesi Komuna e Velesit, rr."Panko Brashnar"nr.1 Veles, është e detyruar të vendose pajisje urbane duke i respektuar standardet e Vendimit për vërtetimin e standardeve për vendosjen e objekteve kohore dhe pajisjet urbane("Lajmëtari zyrtar i Komunës së Velesit

nr.01/13,17/13 dhe 5/18”) dhe sipas Elaboratit(projektit themelor) të paraqitur për vendosjen e pajisjeve urbane me nr.tekn. 06-08/2018 prej në Gusht,2018.

Pronësi i vendimit është i detyruar rregullisht të kujdeset për higjienen e hapësirës publike ku ka lëvizje dhe pajisjen urbane ta mbaje në gjendje të drejtë,të pastër dhe vizuelisht tërheqëse dhe të mbaje llogari për lëvizjen normale të këmbësorëve.

Pas kalimit të afatit pronësi i vendimit është i detyruar ta vazhdojë të njëjtin ose ta largojë pajisjen urbane dhe hapësirën publike ta sjellë në gjendjen parësore

A R S Y E T I M

Kërkuesi Komuna e Velesit rr.”Panko Brashnar”nr.1 Veles,parashtrori kërkesë me nr.13-5553/1 më 30.10.2018 për marrjen e miratimit për Vendosje të pajisjeve urbane-Platformë për vezhgimin e shpendeve, e cila do të jetë e vendosur si element i pajisjes urbane në lokacionin për Eko –kampin dhe për parkun aventurash për fëmijë në pjesë përreth liqenit “Mlladost” (pjesë e PK nr.126/6, ZK Bashino sello-jashtë p.n.), Komuna e Velesit. Pajisja urbane - Platformë për vezhgimin e shpendeve do të jetë në funksion dhe në zbatim të projektit bashkëkohor për Ekoturizëm nëpërmjet konceptit “Smart lake Mladost”.

*Aneksi 10 Miratimi për vendosje të një kioski dhe ulëse përgjatë Liqenit Mlladost
lëshuar nga Komuna e Velesit*

REPUBLIKA E MAQEDONISË

Komuna e Velesit

Numër 08-5585/2

Data 31.10.2018

Veles

KOMUNA E VELESIT

MUNICIPALITY OF VELES

Kryetari i Komunës së Velesit, duke vendosur sipas kërkesës së Komunës së Velesit, rr."Panko Brashnar"nr.1 Veles, me nr.13-5585/2 prej më 31.10.2018, për marrjen e miratimit për vendosjen e pajisjes urbane- Kiosk dhe ulëse prej drunjve të degraduara/të riciklyera e cila do të jetë e vendosur në pjesë përreth liqenit "Mlladost" (pjesë e PK nr.108/2, ZK Bashino sello-jashtë p.n.), Komuna e Velesit, e vendosur mbi bazë të Programit për pajisje urbane në territorin e Komunës së Velesit me nr.25-1663/9 prej më 30.03.2018("Lajmëtari zyrtar i Komunës së Velesit nr.5/18 dhe 9/18"), neni 10 nga Vendimi për konstatimin e nevojës për vendosjen e pajisjeve urbane dhe për kushtet, mënyrën dhe procedurën e lëshimit të miratimit për vendosjen e pajisjeve urbane("Lajmëtari zyrtar i Komunës së Velesit nr.1/13 dhe 17/13") dhe neni 80 paragraf 2 nga Ligji për ndërtim ("Lajmëtari zyrtar i Komunës së Velesit nr.130/09... 168/18) dhe Ligji mbi procedurën e përgjithshme administrative ("Gazeta Zyrtare e RM" nr.124/15) e sjell këtë:

MIRATIM

PËR VENDOSJEN E PAJISJEVE URBANE

I miratohet Komunës së Velesit, rr."Panko Brashnar"nr.1 Veles, vendosje të pajisjeve urbane - Kiosk dhe ulëse prej drunjve të degraduara/të riciklyera e cila do të jetë e vendosur si element i pajisjes urbane në pjesë përreth liqenit "Mlladost" (pjesë e PK nr.108/2, ZK Bashino sello-jashtë p.n.), Komuna e Velesit. E njëjta është pjesë përbërëse dhe është në funksion dhe në zbatim të projektit bashkëkohor për Eko-turizëm e paraqitur nëpërmjet Elaboratit për pajisje urbane me nr.tekn. 07-08/2018 prej në Gusht, 2018 për kohëzgjatje prej 365 ditëve përkatësisht prej më 31.10.2018 deri më 30.10.2019.

Kërkuesi Komuna e Velesit, rr."Panko Brashnar"nr.1 Veles, është e detyruar të vendose pajisje urbane duke i respektuar standardet e Vendimit për vërtetimin e standardeve për vendosjen e objekteve kohore dhe pajisjet urbane("Lajmëtari zyrtar i Komunës së Velesit nr.01/13,17/13 dhe 5/18") dhe sipas Elaboratit(projektit themelor) të paraqitur për vendosjen e pajisjeve urbane me nr.tekn. 07-08/2018 prej në Gusht,2018.

Pronësi i vendimit është i detyruar rregullisht të kujdeset për higjienën e hapësirës publike ku ka lëvizje dhe pajisjen urbane ta mbaje në gjendje të drejtë, të pastër dhe vizuelisht tërheqëse dhe të mbaje llogari për lëvizjen normale të këmbësorëve.

Pas kalimit të afatit pronësi i vendimit është i detyruar ta vazhdojë të njëjtin ose ta largojë pajisjen urbane dhe hapësirën publike ta sjellë në gjendjen parësore

A R S Y E T I M

Kërkuesi Komuna e Velesit rr. "Panko Brashnar" nr. 1 Veles, parashtrori kërkesë me nr. 13-5585/1 më 31.10.2018 për marrjen e miratimit për Vendosje të pajisjeve urbane-Kiosk dhe ulëse prej drunjve të degraduara/të riciklyera e cila do të jetë e vendosur si element i pajisjes urbane në pjesë përreth liqenit "Mlladost" (pjesë e PK nr. 108/2, ZK Bashino sello-jashtë p.n.), Komuna e Velesit. Pajisja urbane - Kiosk dhe ulëse prej drunjve të degraduara/të riciklyera do të jetë në funksion dhe në zbatim të projektit bashkëkohor për Eko-turizëm nëpërmjet konceptit "Smart lake Mladost".

Aneksi 11 Pëlqim nga veraria Sopot për ngritjen e një stendë afishimi(bilbord) në truallin nr.563/5

Adresa:Vend i banuar pa sistem rrugor nr.2

Novaçanë,Veles,R. e Maqedonisë

Tel.+389(2)2600-032

NLB Banka Tutunska SHA Shkup

ll.xh.210-068335600108

Shoqata e tregtisë, shërbimeve dhe prodhimit-SHATO SOPOT SHPK

NVT:MK4038012506742

Komunës së Velesit

Shoqata e tregtisë, shërbimeve dhe prodhimit

-SHATO SOPOT SHPK

0306-526

14.12.2018

Veles

PËLQIM

Ndërmarrja SHPTSH SHATO SOPOT SHPK-Veles me seli në rr. Vend i banuar pa sistem rrugor nr.2,Novaçanë me NUIS 6833560 ia jep pëlqimin Komunës së Velesit të ngreje stendë afishimi(bilbord) në truallin nr.563/5 i cili është i marrë nën koncesion nga ndërmarrja e emertuar.

Me respekt,

SHPTSH SHATO SOPOT SHPK-Veles

Drejtues

Kristina Angjelkova

(vetnëshkrim dhe vule nga ndërmarrja)

(shenja e ndërmarrjes)