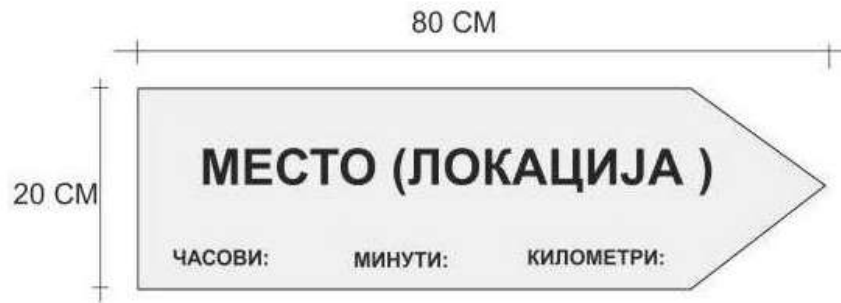


## ПРИКАЗ НА ПАТОКАЗИ ЗА ПЛАНИНАРСКА ПАТЕКА ИЗРАБОТЕНИ ОД ДРВЕН МАТЕРИЈАЛ

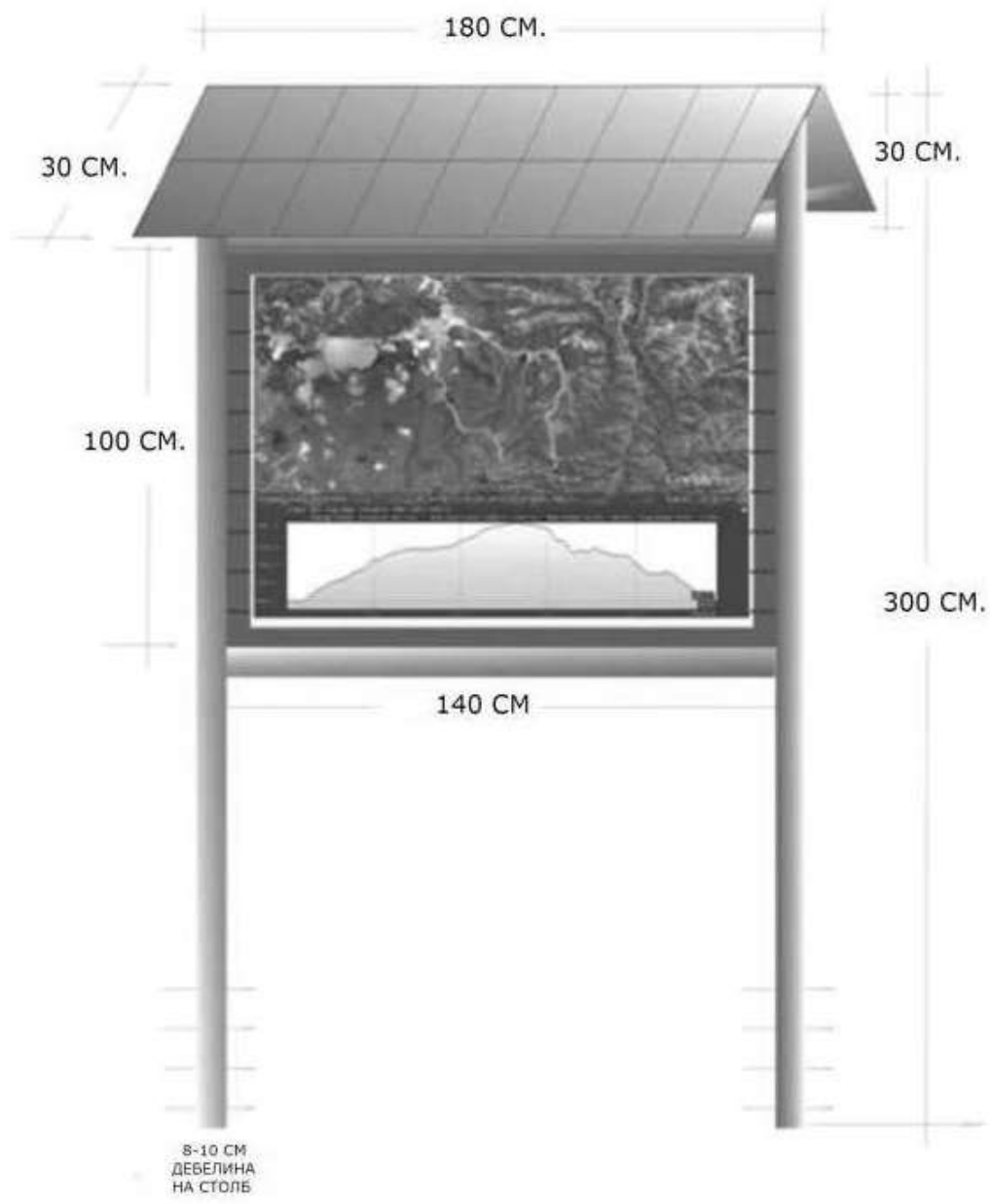


ДИМЕНЗИИ НА ПАТОКАЗ ОД ЛИМ СО ЕДНО ОДРЕДИШТЕ



ДИМЕНЗИИ НА ПАТОКАЗ ОД ЛИМ СО ДВЕ ИЛИ ПОВЕЌЕ ОДРЕДИШТА





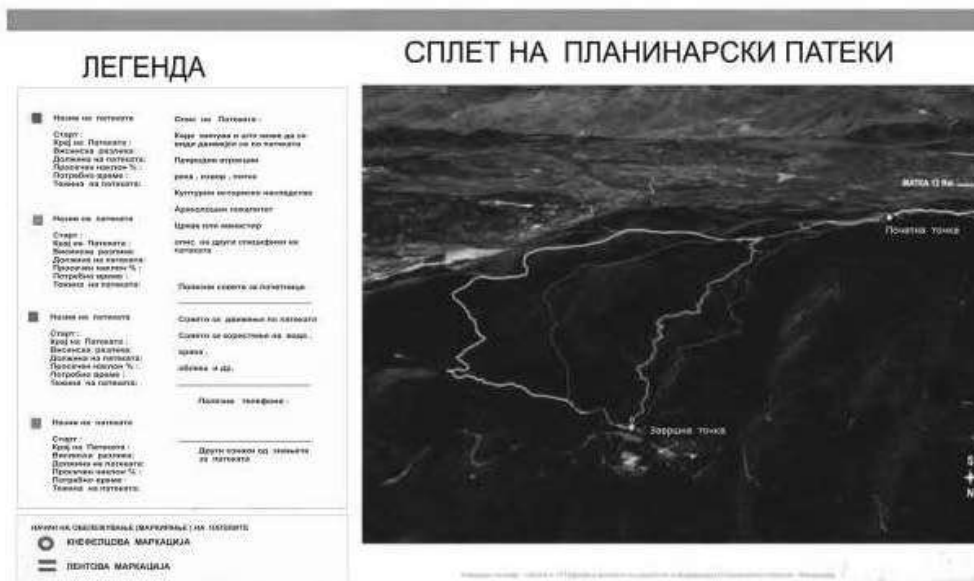
Мапа изработена од дрвен материјал

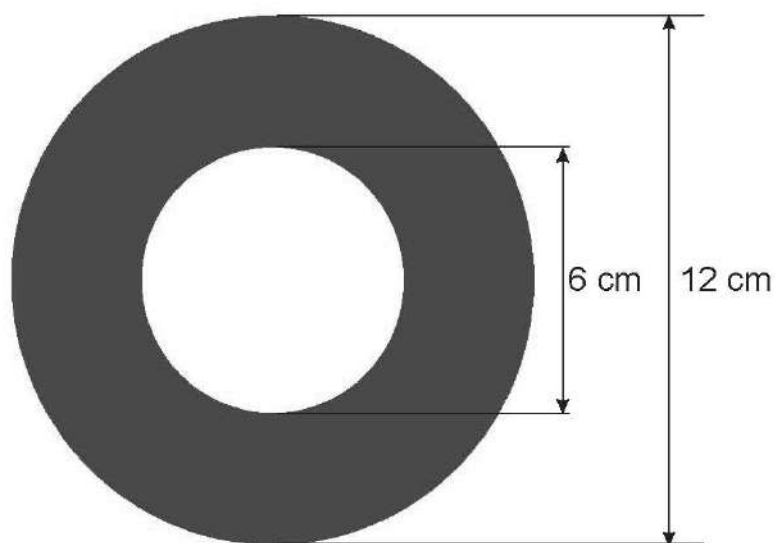
## Приказ на мапа за информативна табла



ПРИМЕР : изглед на мапа

## Приказ на сплет на планинарски патеки





Кнафелцова маркација




**ДОПОЛНИТЕЛНА ОЗНАКА  
НА КНАФЕЛЦОВАТА МАРКАЦИЈА  
(насочна стрелка)**



(Бројката е број на патеката)

**ДОПОЛНИТЕЛНА ОЗНАКА  
НА КНАФЕЛЦОВАТА МАРКАЦИЈА**

(Може да се користи доколку се вкрстува со повеќе патеки на ист потег со различна крајна дестинација доколку не постои патоказ, меѓутоа тогаш на главната табла - портал, и во инфо материјал, патеката треба да биде претставена во легендата со ист број).



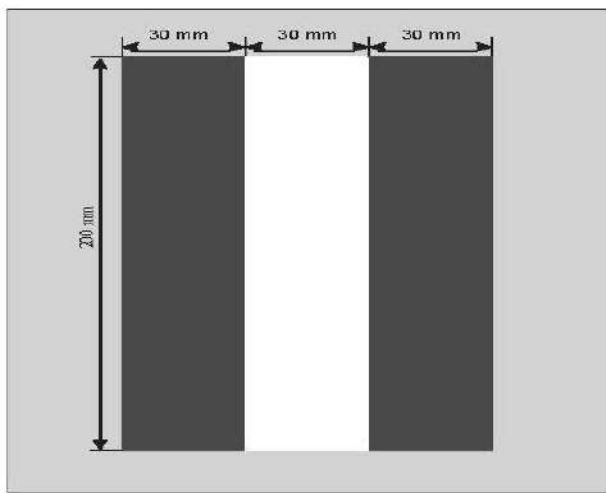
(Боја на патеката)

ДОПОЛНИТЕЛНА ОЗНАКА  
НА КНАФЕЛЦОВАТА МАРКАЦИЈА  
(Може да се користи доколку се вкрстува  
со повеќе патеки на ист потег  
со различна крајна дестинација доколку  
не постои патоказ, меѓутоа тогаш на  
главната табла - портал, и во инфо материјал  
патеката треба да биде претставена во  
легендата со иста боја)

препорачани  
дополнителни бои



ЗЕЛЕНАТА БОЈА СЕ ИЗБЕГНУВА ПОРАДИ  
ВТОПУВАЊЕ СО ВЕГЕТАЦИЈАТА





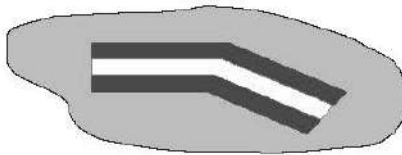
ЛЕНТОВА МАРКАЦИЈА  
(црвено-бело-црвено)



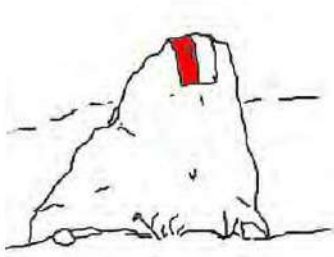
Се поставува на камења, во  
праец на движење.  
Маркацијата мора да биде  
видлива од двата смера на  
движење

ДОПОЛНИТЕЛНА ЗЕМНА ЛЕНТОВА маркација

(црвено бела лента се поставува на камен обично помеѓу две маркации каде што патеката не е доволно видлива и има благо или остро завртување. Маркацијата треба да го следи завртувањето на патеката.



МАРКАЦИИ НА ЛИВАДИ ИЛИ МЕСТА КАДЕ ШТО НЕ МОЖЕ  
ДА СЕ ОЗНАЧИ НА ДРУГ НАЧИН



ПОЈАСНА ЛЕНТОВА МАРКАЦИЈА НА  
ТЕНКИ ДРВА ИЛИ СТОЛБОВИ  
(црвено-бело-црвено)

